



Fuentes y manantiales de la
provincia de Ávila

SUMARIO

Prólogo	7
Introducción	8
Las fuentes	10
La Moraña	15
Valle de Alberche y tierra de Pinares	30
Valle de Amblés y Sierra de Ávila	39
Valle del Tiétar	59
Valle del Tormes	71

Adanero	22	Bohoyo	75
Adrada (La)	65	Bonilla de la Sierra	75
Albornos	47	Brabos	48
Aldeanueva de Santa Cruz	85	Bularros	48
Aldeaseca	22	Burgohondo	33
Aldehuela (La)	85	Cabezas de Alambre	23
Amavida	47	Cabezas del Pozo	23
Arenal (El)	63	Cabezas del Villar	48
Arenas de San Pedro	62	Cabizuela	23
Arevalillo	85	Canales	23
Arévalo	22	Candeleda	62
Aveinte	47	Cantiveros	23
Avellaneda	85	Cardeñosa	48
Barco de Ávila (El)	74	Carrera (La)	85
Barraco (El)	36	Casas del Puerto	86
Barromán	22	Casasola	48
Becedas	74	Casavieja	63
Becedillas	85	Casillas	69
Bercial de Zapardiel	22	Castellanos de Zapardiel	24
Berlanas (Las)	47	Cebreros	36
Bernuy-Zapardiel	22	Cepeda la Mora	86
Berrocalejo de Aragona	47	Chamartín	48
Blascomillán	47	Cillán	49
Blasconuño de Matababras	23	Cisla	24
Blascosancho	42	Colilla (La)	49
Bohodón (El)	18	Collado de Contreras	24

Collado del Mirón	86	Hernansancho	25
Constanzana	24	Herradón de Pinares	50
Crespos	24	Herreros de Suso	50
Cuevas del Valle	69	Higuera de las Dueñas	69
Diego del Carpio	42	Hija de Dios (La)	50
Donjimeno	24	Horcajada (La)	76
Donvidas	25	Horcajo de las Torres	26
Espinosa de los Caballeros	25	Hornillo (El)	64
Flores de Ávila	25	Hoyo de Pinares (El)	36
Fontiveros	18	Hoyocasero	36
Fresnedilla	69	Hoyorredondo	87
Fresno (El)	49	Hoyos de Miguel Muñoz	87
Fuente el Saúz	25	Hoyos del Collado	87
Fuentes de Año	19	Hoyos del Espino	76
Gallegos de Altamios	49	Hurtumpascual	43
Gallegos de Sobrinos	49	Junciana	87
Garganta del Villar	86	Langa	20
Gavilanes	64	Lanzahíta	66
Gemuño	49	Llanos de Tormes (Los)	87
Gil García	86	Losar del Barco (El)	87
Gilbuena	86	Madrigal de las Altas Torres	20
Gimialcón	25	Maello	50
Gotarrendura	43	Malpartida de Corneja	77
Grandes y San Martín	50	Mamblas	26
Guisando	65	Mancera de Arriba	50
Gutierre-Muñoz	19	Manjabálago	51

Marlín	51	Narros del Castillo	21
Martiherrero	51	Narros del Puerto	53
Martínez	88	Nava de Arévalo	27
Mediana de Voltoya	51	Nava del Barco	88
Medinilla	88	Navacepedilla de Corneja	78
Mengamuñoz	51	Navadijos	88
Mesegar de Corneja	88	Navaescorial	89
Mijares	69	Navahondilla	70
Mingorría	51	Navalacruz	36
Mirón (El)	88	Navalmoral de la Sierra	33
Mironcillo	52	Navalonguilla	89
Mirueña de los Infanzones	52	Navalosa	36
Mombeltrán	69	Navalperal de Pinares	3
Monsalupe	52	Navalperal de Tormes	89
Moraleja de Matacabras	26	Navaluenga	34
Muñana	52	Navaquesera	37
Muñico	52	Navarredonda de Gredos	78
Muñogalindo	52	Navarredondilla	37
Muñogrande	53	Navarrevisca	37
Muñomer del Peco	26	Navas del Marqués (Las)	35
Muñopepe	53	Navatalgordo	37
Muñosancho	26	Navatejares	89
Muñotello	53	Neila de San Miguel	79
Narrillos del Álamo	77	Niharra	53
Narrillos del Rebollar	53	Ojos-Albos	54
Narros de Saldueña	26	Orbita	27

Oso (El)	54	San Bartolomé de Pinares	37
Padiernos	54	San Esteban de los Patos	55
Pajares de Adaja	27	San Esteban de Zapardiel	28
Palacios de Goda	27	San Esteban del Valle	68
Papatrigo	27	San García de Ingelmos	55
Parral (El)	44	San Juan de Gredos	90
Pascualcobo	89	San Juan de la Encinilla	56
Pedro Bernardo	66	San Juan de la Nava	35
Pedro-Rodríguez	27	San Juan del Molinillo	38
Peguerinos	37	San Juan del Olmo	44
Peñalba de Ávila	54	San Lorenzo de Tormes	90
Piedrahíta	79	San Martín de la Vega del Alberche	80
Piedralaves	67	San Martín del Pimpollar	90
Poveda	54	San Miguel de Corneja	81
Poyales del Hoyo	67	San Miguel de Serrezuela	45
Pozanco	54	San Pascual	28
Pradosegar	55	San Pedro del Arroyo	56
Puerto Castilla	80	San Vicente de Arévalo	28
Rasueros	28	Sanchidrián	29
Riocabado	55	Sanchorreja	56
Riofrío	55	Santa Cruz de Pinares	38
Rivilla de Barajas	28	Santa Cruz del Valle	70
Salobral	55	Santa María de los Caballeros	90
Salvadiós	28	Santa María del Arroyo	56
San Bartolomé de Béjar	89	Santa María del Berrocal	81
San Bartolomé de Corneja	90	Santa María del Cubillo	56

Santa María del Tiétar	70	Villaflor	58
Santiago del Collado	90	Villafranca de la Sierra	83
Santiago del Tormes	91	Villanueva de Ávila	38
Santo Domingo de las Posadas	56	Villanueva de Gómez	29
Santo Tomé de Zabarcos	57	Villanueva del Aceral	29
Serrada (La)	57	Villanueva del Campillo	83
Serranillos	38	Villar de Corneja	91
Sigeres	57	Villarejo del Valle	68
Sinlabajos	29	Villatoro	46
Solana de Ávila	91	Viñegra de Moraña	29
Solana de Rioalmar	57	Vita	58
Solosancho	57	Zapardiel de la Cañada	84
Sotalbo	57	Zapardiel de la Ribera	91
Sotillo de la Adrada	70		
Tiemblo (El)	38		
Tiñosillos	29		
Tolbaños	58		
Tormellas	82		
Tornadizos de Ávila	58		
Torre (La)	58		
Tórtoles	91		
Umbrías	91		
Vadillo de la Sierra	82		
Valdecasa	58		
Vega de Santa María	45		
Velayos	46		

PRÓLOGO

La finalidad perseguida por este libro es dar a conocer algunas de las principales fuentes y manantiales de la provincia de Ávila, resaltando su valor histórico, social y cultural, la calidad de sus aguas, su estado de conservación y su valor paisajístico. De esta manera se pretende rendir homenaje y evitar que caigan en el olvido estos elementos que forman parte del rico patrimonio que posee la provincia de Ávila.

Quizás no estén todas, pero si buena parte de las más importantes. Resulta imposible recoger en un solo libro todas las fuentes de la provincia. Algunos municipios tienen identificadas hasta más de doscientas. Por eso se ha primado que estén presentes en este libro todos los municipios de la provincia, ya que en todos ellos, las fuentes, han jugado un papel esencial para la vida de sus habitantes.

La puesta en valor de las fuentes y manantiales busca también favorecer su conservación y/o restauración, ya que se trata de elementos que aunque en su día tuvieron gran importancia, en la actualidad se encuentran algo olvidados.

Es indudable que la mejora de la calidad de vida de los ciudadanos, en aspectos como la red de abastecimiento de agua, ha hecho de las fuentes un elemento decorativo y con tendencia a caer en desuso.

Sin embargo, dado que el agua es un recurso natural de primera necesidad, entendemos una obligación preservar no sólo el elemento, la fuente, sino el valor de lo que aporta, el agua. Sirva este libro para recordar a todos el valor de nuestras fuentes, para que las admiremos, cuidemos y conservemos para las generaciones futuras.

Si el lector decide conocer de primera mano algunas de estas fuentes y manantiales, descubrirá al hacerlo una parte importante de la cultura y tradiciones de las poblaciones abulenses. Llegará, en muchos casos, hasta zonas donde no suelen adentrarse las rutas turísticas comunes y será capaz de pararse a contemplar y valorar lo que tiene ante sus ojos. A partir de ahora conocerá la historia e importancia de estas fuentes, testigos de todo cuanto ha sucedido en la comarca.

Encontramos fuentes en plazas y calles de los municipios, en sus montes, en sus caminos. Fuentes de montaña en increíbles parajes.

Es probable que el lector eche en falta alguna fuente o manantial que, bajo su criterio, debería estar incluida en el inventario. Por ello, todas las aportaciones que puedan realizarse en este sentido serán de gran ayuda para poder disponer de una versión lo más completa y detallada posible del mismo.

El agua ha sido, y es fundamental, en el asentamiento y desarrollo de poblaciones a lo largo de la historia. El abastecimiento humano y animal, el riego de los cultivos, el aprovechamiento energético mediante molinos hidráulicos, no habrían podido lograrse sin la existencia de un caudal de agua próximo a los núcleos de población. También tareas cotidianas como el aseo y la limpieza del hogar necesitan del agua.

Todos estos beneficios que las civilizaciones han obtenido del agua han propiciado el desarrollo y crecimiento económico que permite a las comunidades prosperar y vivir de manera confortable.

En este sentido, la mayor parte de los asentamientos de la provincia no tuvieron dificultades para encontrar este preciado bien, ya que la riqueza de agua aquí es notable. La majestuosa sierra de Gredos, que atraviesa la provincia, es la principal responsable del importante caudal de agua que discurren por las tierras abulenses. Esta cadena montañosa de 140 kilómetros de longitud y que cuenta con la declaración de Parque Regional, distribuye las aguas que corren desde sus cumbres para llevarlas a los valles en sus dos vertientes.

Antaño era necesario desplazarse hasta el afloramiento de agua más próximo, cargando con cántaros y demás útiles para abastecerse de agua o lavar la ropa. En muchos casos había que recorrer grandes distancias y era necesario ayudarse con animales que pudiesen cargar con los pesados recipientes llenos de agua. Poco a poco, y para solucionar este tipo de problemas, se fueron desarrollando métodos de prospección para elevar a la superficie las corrientes de agua que discurrían bajo el suelo. De esta manera, los pueblos que se iban haciendo cada vez más grandes podían disponer de

Fue a finales del Siglo XIX cuando se comenzaron a realizar las primeras canalizaciones de agua para abastecer a los núcleos de población y evitar que tuvieran que desplazarse hasta el manantial o fuente. A mediados del siglo XX comenzó a utilizarse la red pública de abastecimiento de agua, y las fuentes a las que tradicionalmente se acudía a diario cayeron en desuso en muchos municipios.

Los manantiales han sido un elemento imprescindible en la economía rural. Posteriormente, la canalización del agua ha permitido reemplazar las fuentes naturales por otras de tipo ornamental, conectadas a la red de suministro de agua y situadas en plazas y lugares relevantes de los pueblos.

El agua también se ha utilizado también con fines medicinales. En función de la naturaleza geológica del terreno a través del que discurren, algunas aguas cuentan con unas características debido a su composición mineralógica, que ha dado lugar a fuentes de uso medicinal.

Esto ha permitido que en algunos casos se hayan atribuido propiedades curativas a algunas fuentes.

Ejemplo de esto lo encontramos en el municipio de El Parral, en la fuente del mismo nombre, ubicada en el entorno de la ermita Nuestra Señora del Parral. Según se dice, las aguas que manan de esta fuente natural tienen propiedades medicinales muy adecuadas para curar enfermedades de la piel, por lo que las personas acuden hasta aquí para coger agua de la fuente o bañarse en las piscinas habilitadas para tal uso.

En San Juan del Olmo, en el entorno de la ermita de Nuestra Señora de las Fuentes pueden encontrarse dos fuentes de agua que suponen el nacimiento del río Almar. Según se dice, las parejas que deseen concebir un hijo deben beber de sus aguas para aumentar su fertilidad.

En Narrillos del Rebollar encontramos la Fuente de La Salud, que como su propio nombre indica parece tener propiedades medicinales debido a que su elevado contenido en sales minerales resulta adecuado para la realización de dietas y otro tipo de tratamientos.

Otros afloramientos de agua con composición mineralógica particular pueden encontrarse en Villar de Corneja, en el paraje conocido como Fuente Antina, donde pueden encontrarse aguas sulfhídricas que, según parece, resultan apropiadas para tratar problemas de reuma, alergias o procesos inflamatorios.

En Muñana se encuentra la Fuente Manivela, cuyas aguas de manantial son ferruginosas carbonatadas. Estas aguas pueden emplearse para tratar problemas de anemia o afecciones cutáneas gracias al hierro, o dolencias estomacales gracias al efecto de los iones carbonato.

La Junta de Castilla y León ha declarado tres manantiales como minero- medicinales dentro de la provincia de Ávila pero sólo uno de ellos, el de la laguna del Hoyo en el término municipal de El Oso, está siendo explotado para la comercialización de sus aguas de mineralización débil. El segundo de ellos, situado en Las Berlanas, se encuentra en trámites para proceder a su explotación.

El tercero es el manantial de Santa Teresa, en Martiherrero, que a finales del siglo XX fue un conocido balneario. Hasta aquí se desplazaban muchas personas en los meses de verano para disfrutar de las propiedades de sus aguas. Aunque existió un proyecto para el embotellamiento y comercialización de las mismas, nunca llegó a realizarse. En la actualidad, tras la declaración del manantial de utilidad pública, sólo se utiliza para el autoabastecimiento.

Por tanto, además de los usos cotidianos del agua por parte de los vecinos de nuestros municipios, algunos manantiales cuentan con potencial para ser puestos en valor, bien para su uso termal o bien para su comercialización como agua mineral natural embotellada.

Desde que se tiene constancia, las civilizaciones han considerado las fuentes como algo valioso. Según la mitología, los antiguos griegos y romanos rendían culto a las fuentes naturales consagrándolas a los dioses. Más adelante, a partir del siglo XVII, se construyeron fuentes ornamentales en las principales ciudades como Roma, evocando ese carácter sagrado de los manantiales mediante formaciones escultóricas que representaban a las antiguas deidades del agua.

En la provincia de Ávila las fuentes han estado presentes durante siglos. Las fuentes y pilones ubicados en las principales plazas de los pueblos, han conocido generaciones enteras de familias que acudían con cántaros a recoger agua o dar de beber al ganado, han contemplado las ferias y mercados que tenían lugar una vez a la semana y han sido partícipes de las fiestas del municipio.

Incluso en algunos casos las fuentes dan nombre a pueblos o barrios dentro de los mismos. No es raro encontrar en algún municipio “el barrio de la fuente de abajo” o “de la fuente de arriba”. Seguramente muchas casas se construyeron teniendo en cuenta la proximidad a la fuente, para evitar así recorrer largas distancias de acarreo.

Otro elemento importante y muy presente en la provincia son los pilones, fuertemente unidos a la gran importancia que tradicionalmente ha tenido la ganadería en Ávila. Estas construcciones sirven a la vez de fuente y de abrevadero para el ganado y se pueden encontrar en muchos pueblos.

Los pilones, al igual que las fuentes, presentan formas, estilos y tamaños muy distintos en función de su finalidad, ubicación y época de construcción. Suelen tener forma circular o cuadrada. Los pilones castellanos destacan por su belleza. Se trata de grandes pilones, normalmente circulares, que cuentan con un árbol central a modo de isla del que salen los caños que lo llenan. Muchos de ellos se han ubicado en las plazas de los municipios y son destacables los que podemos encontrar en Piedrahita, Villafranca de la Sierra, Navacepedilla de Corneja, Navalperal de Tormes o en El Barco de Ávila, entre otros.

También en muchos pueblos pueden encontrarse los pilones ganaderos, de forma alargada y en ocasiones escalonada.

Estos pilones se construían normalmente en las zonas de paso del ganado trashumante para saciar la sed de los animales, como en el terreno recorrido por la Cañada Real Leonesa Oriental.

Desde los simples manantiales que fueron acondicionados para poder hacer uso de sus aguas, hasta aquellas fuentes construidas por los habitantes de los pueblos, la diversidad de formas, tamaños y diseños es muy variada. En muchos casos, debido a su céntrica ubicación dentro del pueblo para facilitar el acceso de los vecinos al agua, se intentó que se convirtieran en un elemento decorativo que contribuyese a mejorar el conjunto arquitectónico. De esta manera cumplían una doble funcionalidad siendo útiles para lograr el abastecimiento de agua y convirtiéndose al mismo tiempo en elementos ornamentales.

La proximidad entre fuentes y ermitas es un hecho que también encontramos en algunos municipios, como en El Barco de Ávila, donde la fuente El Caño se encuentra junto a la Ermita del Santísimo Cristo del Caño .

Se sabe también que en la víspera de San Juan, en algunos pueblos de la provincia era costumbre que las fuentes fueran adornadas por las mozas del pueblo. Esta tradición parece estar relacionada con el rito de la fecundidad de la primavera y se repetía cada año durante esta corta y misteriosa noche.

No podemos olvidar, en este repaso a las fuentes de Ávila, a los nacimientos de los principales ríos de la provincia de Ávila.

Estos ríos y sus afluentes, que riegan nuestra tierra, son elemento imprescindible de nuestro pasado, presente y futuro. Muchos municipios toman el nombre de sus ríos en su denominación (de Tormes, del Tietar, del Alberche o del Corneja)

Si bien es cierto que en muchos casos puede resultar complicado determinar con exactitud el nacimiento de los ríos, e incluso que este puede ser cambiante, los habitantes del lugar suelen vincular el nacimiento con alguna fuente y brote de agua específico.

Ejemplo de ello son la Fuente de los Peregrinos que da origen al Corneja en Villanueva del Campillo, la Fuente Tormellas, en Navarredona, donde nace el Tormes, la fuente Ortigal o Berroqueña, nacimiento del Adaja, la Fuente del Alberche que como su nombre indica da origen al río Alberche.

El río Tiétar nace en el lugar denominado La Venta del Cojo, en el término municipal de Santa María del Tiétar.

Tras la realización de este inventario, se ha comprobado que la provincia de Ávila cuenta con una buena representación de fuentes, conservando ejemplares desde la época medieval hasta la actualidad.

Las fuentes más antiguas, de los siglos XIII y XIV, se han encontrado en Becedas (Fuente del lugar), Bonilla de la Sierra (Fuente-pozo de Santa Bárbara) o Narros del Castillo (Fuente Vieja) entre otros.

Sirva pues este libro para poner en valor uno de los principales recursos con que cuenta la provincia de Ávila.

Nuestras fuentes, que son de todos: de los que las utilizaron, de los que las seguimos disfrutando y por su puesto, de las generaciones futuras. Lógicamente, no es posible reflejar todas las fuentes en un solo documento, pues son, afortunadamente, incontables. Pero si hemos querido que todos los municipios estén representados.

Por eso, seguramente, hayan quedado fuera de este libro algunas fuentes que otros pueden considerar relevantes, pero no es el objetivo como decimos plasmar solo las mejores fuentes, sino todas las fuentes y todos los municipios.

Queremos invitar a todos los municipios de la provincia a poner en valor este patrimonio y con ello el recurso que debemos preservar.

La información que contemplarás en este libro se ha estructurado agrupando a los municipios en las cinco grandes comarcas en engloba nuestra provincia. Estas son:

La Moraña

Valle de Alberche y tierra de Pinares

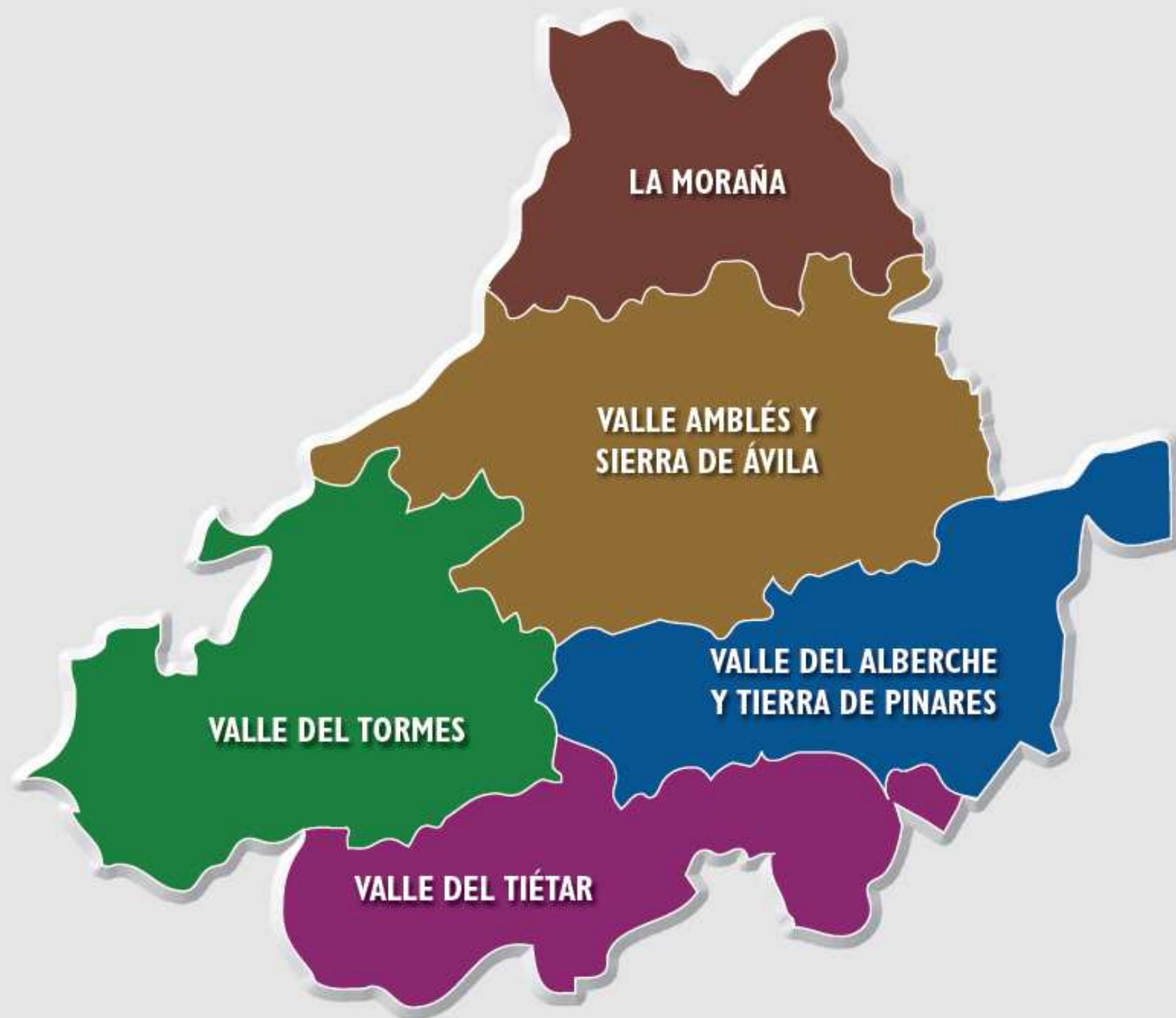
Valle de Amblés y Sierra de Ávila

Valle del Tiétar

Valle del Tormes

Veamos a continuación cada una de ellas.

Te deseamos un enorme disfrute de este bello viaje a lo largo de las fuentes de la provincia de Ávila.



LA MORANA





INTRODUCCIÓN

La comarca de La Moraña se sitúa al Norte de la Provincia de Ávila, limitando con Salamanca, Valladolid y Segovia. Está integrada por 55 municipios, la mayoría de los cuales son pequeños núcleos de población. A excepción de Arévalo, el resto se sitúa por debajo de 2.000 habitantes, contando la mayoría de ellos con una población de entre 100 y 500 habitantes.

Los núcleos de población que conforman la comarca de la Moraña son: Arévalo, Madrigal de las Altas Torres, Nava de Arévalo, Fontiveros, Tiñosillos, Sanchidrián, Horcajo de las Torres, Crespos, Langa, Palacios de Goda, Flores de Ávila, Aldeaseca, Adanero, Rasueros, Papatrigo, Bercial de Zapardiel, Fuente el Sauz, Mambblas, Collado de Contreras, Barromán, Narros del Castillo, San Vicente de Arévalo, Pedro Rodríguez, Hernansancho, Sinlabajos, Cabezas de Alambre, Bernuy de Zapardiel, Pajares de Adaja, Cisla, Cantiveros, Narros de Saldueña, El Bohodon, Villanueva del Aceral, Fuentes de Año, Constanzana, Villanueva de Gómez, Muñosancho, Muñomer del Peco, Cabezas del Pozo, Castellanos de Zapardiel, Cabizuela, Donjimeno, Gutierre Muñoz, Salvados, Espinosa de los Caballeros, Gimialcon, Orbita, Rivilla de Barajas, Viñegra de Moraña, Donvidas, Moraleja de Matabra, San Esteban de Zapardiel, Canales, San Pascual y Blasconuño de Matabras.

Esta comarca se caracteriza por su gran extensión, la dispersión y pequeño tamaño de sus núcleos de población y su marcado carácter rural. El clima es de tipo mediterráneo continentalizado, donde los inviernos son fríos y los veranos templado-cálidos. Las precipitaciones no son muy abundantes y se producen sobre todo en primavera y otoño, apareciendo un periodo seco durante los meses estivales.

La Moraña se encuentra a una altitud media sobre el nivel del mar de unos 900 metros y en su morfología predominan las llanuras, alternadas con suaves colinas y valles. Este paisaje, dominado por la alternancia de tierras de cultivos principalmente cerealistas y por zonas de pasto, cambia en torno al cauce del río Adaja y sus afluentes, que atraviesan la comarca, proporcionando zonas boscosas y húmedas a su paso. Todo ello, unido a las grandes masas de pinares que salpican el territorio, ofrece una notable diversidad paisajística a las tierras de La Moraña.

Es necesario destacar la importancia ornitológica de la comarca, ya que se encuentra en pleno corazón de la Zona de Especial Protección para las Aves de "Tierra de Campiñas", una de las más grandes de Europa, debido a su riqueza en aves esteparias. Resulta también destacable la importante representación de arte mudéjar que podemos encontrar en esta comarca del Norte de Ávila, testimonio de la influencia musulmana. Como su propio nombre indica, Moraña es "tierra de moros".

Debido a que la abundancia de agua no es algo que caracterice a la comarca de la Moraña, la mayoría de las fuentes se caracterizaban en su momento por presentar bajos caudales de agua y por un complicado proceso de construcción, debido a que no era fácil encontrar un acuífero que no se agotara durante los meses de verano. Es precisamente por este motivo por lo que las fuentes constituían un bien muy preciado en la comarca. En algunos pueblos tan solo contaban con un punto de toma de agua.

Esta escasez de agua se convertía en largas esperas hasta que se llenaban los cántaros. Esto servía para charlar, divertirse y en más de una ocasión comenzar un coqueteo que después terminaría en matrimonio.



Fuente Los Caños

La importancia de esta fuente en la historia y cultura del pueblo ha sido notable, ya que durante décadas ha sido testigo de lo que era “ir por agua al caño”. Esta actividad se convertía en el momento de encuentro de adultos, jóvenes y niños, fomentando animadas tertulias, coqueteos entre las parejas y momentos de juego para los más pequeños, en los que más de uno acababa en remojo en las aguas del pilón.

El entorno de la fuente ha sido recientemente restaurado mediante la colocación de un suelo empedrado y un mosaico de azulejos en el que aparece representado el escudo de la villa.

FONTIVEROS

En el municipio de Fontiveros, junto a la ermita de Santa Ana, se encuentra la fuente del mismo nombre.

Se trata de una construcción muy antigua, del S.XVIII aproximadamente, realizada en bloques de piedra labrada que forman una estructura con tejadillo y arco abovedado. Los dos caños que suministran agua de manantial se encuentran bajo el nivel del suelo debido a la elevación del pavimento, por lo que es necesario descender por unos escalones para acceder a ella. Esta fuente ha sido restaurada en varias ocasiones a lo largo de su historia.



Fuente de Santa Ana

Construida en piedra y de unos tres metros de altura, la Fuente Antigua cuenta con dos caños y un lavadero cuadrado que recoge las aguas sobrantes.

Los elementos más antiguos que conforman la fuente son los dos pilones, de 1720, que eran utilizados para lavar la ropa y dar de beber al ganado. Aunque la fuente fue restaurada en 1874, su aspecto original se debe a una última reforma realizada recientemente.

La importancia del elemento arquitectónico para el municipio es enorme, ya que sirvió para diseñar el escudo y la bandera del pueblo, en los que aparece una fuente de doble caño.



Fuente Antigua

GUTIERRE - MUÑOZ



Fuente El Caño

Esta bonita fuente con pilón, ubicada en el entorno de la iglesia de Gutierre-Muñoz, es la más antigua del municipio. Según la inscripción que reza en su parte frontal, la fuente se reedificó en 1869 a expensas del vecindario, por lo que la construcción de la fuente primitiva podría remontarse al Siglo XVIII.

Para los habitantes del pueblo esta fuente ha sido tradicionalmente el punto de abastecimiento de agua, tanto para las personas, que acudían aquí con los cántaros, como para los animales, que podían beber de las aguas que se recogían en el pilón.



Fuente Vieja

En el pueblo de Langa se encuentra la Fuente Vieja, que como su propio nombre indica es la más antigua del municipio. Situada a las afueras del pueblo, por el camino Fuentelsauz, hasta hace no mucho tiempo la gente seguía acudiendo aquí a coger agua para el consumo diario.

En este municipio está previsto un proyecto de reconstrucción de las principales fuentes-manantiales: La fuente Vieja, La Fuente de las Pontezuelas, la Fuente El Conde, y La Fuente de San Juan.

MADRIGAL DE ALTAS TORRES

La fuente de Los Caños (la más antigua del municipio), está situada al oeste de la plaza del Cristo y dispone de dos caños de los que siempre han brotado dos finos hilos de agua, que se recogían en un piloncillo rectangular adosado en la parte inferior. Tres pilotes de forma esférica coronan lo alto de la fuente, uno en cada vértice del triángulo de piedra donde está grabado el escudo de la villa.

Respecto a las aguas que brotaban de la fuente, se sabe que los manantiales de los que se abastecían estaban cerca del Villar, en el paraje la Coronilla, y dieron agua al pueblo durante muchos años. También se sabe que la calidad de las aguas no era buena para cocinar, ya que al ser algo caliza dejaba los garbanzos ásperos y duros, según cuentan los vecinos.



Fuente de Los Caños

A la salida del pueblo, en la carretera que conduce a Blascomillán, encontramos la Fuente Vieja.

La fecha de construcción se desconoce, pero debido a sus características arquitectónicas podría asegurarse que responde a un patrón seguido en época medieval (alrededor del siglo XIII), ya repetido en otros municipios de la provincia como es el caso de la fuente Mialdea, en Vadillo de la Sierra.

Aunque el agua proviene de manantial y durante muchos años ha abastecido al pueblo, en la actualidad se ha dejado de consumir ya que no reúne las condiciones de salubridad necesarias .



Fuente Vieja

ADANERO



El Caño Mamblas es quizás el más popular del municipio. Se encuentra a unos 2 km del casco urbano, en el camino de Mamblas.

ALDEASECA



Fuente ornamental moderna de pilón circular, con árbol central, situada en la Plaza de la Constitución.

AREVALO



Una de las fuentes destacables de Arévalo por su antigüedad es la situada en la Plaza del Arrabal.

BARROMÁN



Pequeña fuente de pilón cuadrado situada junto a la iglesia del pueblo.

BERCIAL DE ZAPARDIEL



En el parque cercano a la iglesia encontramos esta curiosa fuente.

BERNUY - ZAPARDIEL



Fuente principal, situada en un parque en la Plaza del pueblo.



Pequeña fuente de construcción típica en la zona, localizada en el depósito de agua del pueblo.



Típica Fuente, muy característica en la zona, situada en la Plaza de la Constitución.



Fuente ornamental de la Plaza de la Constitución que destaca por su tono blanco, en armonía con las construcciones cercanas.

CABIZUELA



Fuente de la Plaza Constitución, domina el centro de la plaza, con la ermita al fondo.

CANALES



Fuente como elemento central del parque situada en la Plaza de la Constitución.

CANTIVEROS



Bonita fuente ornamental que representa un importante elemento decorativo en la Plaza de Blasco Jimeno.

CASTELLANOS DE ZAPARDIEL



Fuente del depósito. Se encuentra adosada en la pared del depósito de aguas del municipio.

CISLA



Conocida como Fuente de la red, encontramos esta típica fuente en la Plaza Mayor.

COLLADO DE CONTRERAS



Pequeña y bonita fuente que se encuentra en la plaza principal del municipio.

CONSTANZANA



Fuente de pilón cuadrado con farolillo sobre la piedra centra, muy cercana a la iglesia.

CRESPOS



Fuente con farola situada sobre suelo adoquinado al lado del Ayuntamiento.

DONJIMENO



Fuente ornamental en el parque de la iglesia que contrasta en sus tonos claros con el ladrillo de la iglesia



Fuente ornamental situada en un parque del casco urbano acompañada de bancos para el descanso.



Antigua fuente de dos caños que se encuentra en la Plaza de la Constitución.



La Fuente El Caño se encuentra detrás de la iglesia, en un parque. Sus aguas son de manantial y era el lugar donde antiguamente se lavaba la ropa.

FUENTE EL SAÚZ



Antigua fuente-lavadero. El nombre del pueblo se debe a una antigua fuente que existía aquí, conocida como fuente de los sauces.

GIMIALCÓN



Fuente que se encuentra en la travesía de la fuente. Se encuentra en desuso.

HERNANSANCHO



Fuente con grifo situada en un parque al lado de la iglesia.



Fuente localizada muy cerca de la iglesia. Construida sobre una antigua fuente que fue derribada.



Fuente de piedra situada en la Plaza de la Constitución.



Fuente ornamental en la plaza de la iglesia. El agua es de la red.

MUÑOMER DEL PECO



Fuente en desuso en la Calle Mario López. Las fuentes que había en este pueblo se retiraron al instalarse la red pública de abastecimiento de agua. Permanece el manantial llamado Fuente Cárdena.

MUÑOSANCHO



Fuente ornamental con pilón circular y dos pilas en cascada situada en una plazuela dentro del pueblo.

NARROS DE SALDUEÑA



Típica Fuente que se encuentra junto a la iglesia. En la actualidad se sigue utilizando.

NAVA DE AREVALO



Fuente de la plaza de la iglesia. El agua proviene de la red pública.

ORBITA



Fuente antigua que da nombre a la calle donde se encuentra. Era el lugar al que se acudía antiguamente para lavar la ropa.

PAJARES DE ADAJA



Fuente El Caño. Se encuentra a las traseras de la iglesia. Data de 1884 y su agua es de manantial.

PALACIOS DE GODA



Fuente El Lucero. Se encuentra junto a un camino a las afueras del pueblo. Se llama así porque en esta zona antiguamente había un pueblo con este nombre.

PAPATRIGO



Fuente ornamental en la Plaza del Ayuntamiento. Es la única que hay en el pueblo, actualmente en desuso.

PEDRO RODRÍGUEZ



Fuente-farola en la Plaza de la Constitución. Se encuentra en desuso.



Fuente coronada con una farola situada al lado de la Ermita.



Fuente de pilón cuadrado situada dentro de la Plaza 1 de Mayo.



Fuente con pilón que se encuentra en la Plaza de la Constitución.

SAN ESTEBAN DE ZAPARDIEL



Fuente con pilón antiguo de granito y bomba de mano que se encuentra a la entrada del pueblo.

SAN PASCUAL



Fuente de agua no potable que se encuentra al lado de la báscula y del potro de herrar.

SAN VICENTE DE ARÉVALO



Fuente típica con pilón cuadrado junto al polideportivo. En desuso.



Fuente de pulsador con dos caños y pequeño pilón hexagonal en la plaza de la iglesia.



Fuente de doble caño situada en el parque infantil de la calle humilladero.



Fuente moderna y funcional en la plaza de la Constitución. Había una fuente antigua pero está en desuso.

VILLANUEVA DE GÓMEZ



Fuente de un solo grifo con una pequeña pila que recoge el sobrante. En la Plaza Berta Gutiérrez.

VILLANUEVA DEL ACERAL



Fuente con pilón situado casi a ras de suelo. Se encuentra en la plaza de la Constitución.

VIÑEIRA DE MORAÑA



Fuente situada a las afueras del pueblo. Se levanta con un solo caño sobre la pared de piedra que lo soporta

VALLE DE ALBERCHE Y TIERRA DE PINARES





**VALLE DEL ALBERCHE
Y TIERRA DE PINARES**

INTRODUCCION

Los 23 pueblos que componen esta comarca son: El Barraco, Burgohondo, Cebreros, Hoyo de Pinares, Hoyocasero, Navalacruz, Navalmoral, Navalosa, Navalperal de Pinares, Navaluenga, Navaquesera, Navarredondilla, Navarrevisca, Las Navas del Marqués, Navatalgordo, Peguerinos, San Bartolomé de Pinares, San Juan de la Nava, San Juan del molinillo, Santa Cruz de Pinares, Serranillos, El Tiemblo y Villanueva de Ávila.

La comarca del Valle del Alberche y Tierra de Pinares destaca por su eminente carácter turístico, debido principalmente a tres factores: su proximidad a Madrid, sus bellos paisajes y su agradable clima.

El río Alberche, principal afluente del Tajo, ha modelado un valle cuyos contrastes están marcados por la alternancia de gargantas y zonas vedes de excepcional belleza, con una sucesión de zonas de pasto y matorral salpicadas por extensos bosques de pinos y robles. Esta variedad de hábitats bien conservados permite que la riqueza de flora y fauna dentro de la comarca sea elevada. Por este motivo podemos encontrar importantes enclaves ecológicos como el Castañar del Tiemblo o el Valle de Iruelas, que tiene la categoría de Reserva Natural y Zona de Especial Protección para las Aves debido a que alberga las mayores poblaciones de Buitre Negro de Europa.

En esta comarca, la presencia del agua viene dada en gran medida por el río Alberche, que proporciona numerosas zonas recreativas y de baño que son ampliamente utilizadas especialmente durante el verano. Este recurso, unido a la belleza natural y al clima favorable, invita a recorrer la comarca y realizar actividades al aire libre que incluyen todo tipo de deportes.

Todos los pueblos de esta comarca cuentan con bonitas y antiguas fuentes de piedra a través de las que brota agua de manantial, que han sido utilizadas tradicionalmente para el abastecimiento de la población hasta el día de hoy.

Destaca la Fuente Seca, en Burgohondo, por la calidad de sus aguas. Por este motivo mucha gente se desplaza hasta aquí para llenar sus garrafas con estas aguas de manantial. En Navaluenga, la fuente del Tío Manduca, recientemente restaurada, ofrece agua fresca a todos los que deciden realizar alguna de las rutas de la cercana red de senderismo que transcurre por allí.

El Chorro de Arriba, en San Juan de la Nava, es una antigua fuente del principios del Siglo XVIII, que ha sido el principal punto de toma de agua de los habitantes del municipio y que aún hoy lo sigue siendo.

Además de estas fuentes que se acaban de mencionar, en las siguientes páginas se ofrece información de las principales fuentes encontradas en los municipios de esta comarca.



Fuente Seca

En el término municipal de Burgoondo, en la carretera que une este municipio con Navalmoral, encontramos la “Fuente Seca” cuyo entorno ha sido recientemente restaurado.

Se trata de una fuente que proporciona agua de manantial, con una calidad excelente para el consumo humano. Su extendida fama en los municipios circundantes ha propiciado que muchas personas se desplacen hasta aquí habitualmente para acarrear agua.

NAVALMORAL DE LA SIERRA

En Navalmoral de la Sierra, municipio muy rico en agua, destaca la Fuente del Barrialejo. Situada al norte del casco urbano, en el antiguo camino que lleva a los dos arroyos, es muy conocida y apreciada debido a la calidad de sus aguas procedentes de manantial.

La construcción de la fuente se cita en documentación medieval, por lo que probablemente se trate de la más antigua del pueblo. Se dice que la zona de Barrialejo, donde se encuentra esta fuente, es más antigua que el propio pueblo.





Fuente La Canal

En la Plaza Jose Antonio Vaca Osma se encuentra una de las fuentes más antiguas del municipio. Gracias a su céntrica ubicación, la fuente La Canal ha suministrado agua a los habitantes de Navalperal de Pinares durante muchos años y aún en la actualidad.

Las aguas de manantial brotan a través de dos caños y se recogen en una pequeña pila rectangular que permite que los animales puedan beberlas.

La fuente consta de una estructura construida en bloques de piedra labrada que alcanza una altura de unos tres metros, terminando con un elemento decorativo en piedra de granito de forma circular.

NAVALUENGA

Existen en el municipio de Navaluenga numerosas fuentes, muchas de las cuales se abastecen de aguas de manantial. De entre ellas destaca la Fuente “Tío Manduca”, situada en un camino a las afueras del casco urbano, muy cerca de la garganta de los Calabares.

Aunque ha sido objeto de un proceso de restauración llevado a cabo en 2002 en el que se ha incorporado un caño, ya que antes era simplemente un abrevadero, las piedras de su estructura dan buena muestra de su antigüedad.

Su proximidad a la red de senderismo, unida a la calidad de las aguas de manantial que brotan de esta fuente, hace que no resulte extraño encontrar siempre algunas personas, especialmente en verano, que acuden aquí para saciar su sed.



Fuente Tío Manduca



Fuente El Risco

La Fuente El Risco se encuentra en un parque frente a la iglesia y se trata de una de las fuentes más antiguas y emblemáticas que podemos encontrar en el casco urbano del municipio. Sus aguas de manantial han abastecido a los habitantes del pueblo durante muchos años y aún hoy sirve para saciar la sed de todos cuantos pasean por sus alrededores, especialmente de los niños que juegan en el parque.

El ayuntamiento de Navalperal de Pinares tiene inventariadas más de doscientas fuentes dentro del término municipal, por lo que su riqueza en agua resulta notable. Destacan también la del Castañar y la de la Tortuga.

SAN JUAN DE LA NAVA

En el municipio de San Juan de la Nava se encuentra el Chorro de Arriba, una magnífica fuente de piedra que data de 1724, según la inscripción grabada en su parte frontal. La fuente, que consta de dos chorros y un pilón rectangular que recoge las aguas sobrantes, ha abastecido al pueblo durante siglos con sus aguas puras y cristalinas procedentes de manantial.

Aunque antiguamente se utilizaba para dar de beber al ganado, en la actualidad su uso para consumo humano está ampliamente extendido y muchos vecinos del pueblo acuden aquí a por agua.





Fuente La Cebreira. Se localiza a la falda del monte del mismo nombre. Tanto la fuente como su entorno han sido restaurados y acondicionados.



La Fuente El Chorrillo, ubicada en el parque, fue construida en 1887. Sus aguas son de manantial.



Fuente El Caño, situada como elemento central en una bonita plaza del casco urbano.

HOYOCASERO



La Fuente da nombre a la Avenida donde se encuentra. Antiguamente se acudía aquí con cántaros para coger agua y el pilón servía para dar de beber al ganado.

NAVALACRUZ



La Fuente El Chorro, situada junto al Ayuntamiento, fue construida en 1925.

NAVALOSA



Fuente de la plaza. Una de las numerosas fuentes del municipio. También está la del cura en el casco urbano y los pilones.



Fuente de los Caños. Consta de dos caños y pilón rectangular que recoge las aguas de manantial que brotan de la fuente.



Fuente que se encuentra en la zona de Las Eras. Construida a principios del pasado siglo, dispone de dos pilones donde se recogen las aguas de manantial.



Esta fuente se encuentra en la Plaza de la Constitución. Sus aguas de manantial son, a día de hoy, utilizadas para beber por los habitantes del municipio.

NAVATALGORDO



Fuente de la Nava. Se trata de la fuente más antigua del pueblo. Ha sido restaurada. En la actualidad y constituye una zona de descanso y reunión.

PEGUERINOS



Fuente junto a la plaza del ayuntamiento. Sobre la piedra se alza la imagen de una virgen.

SAN BARTOLOMÉ DE PINARES



Fuente Los Pilares. En la calle Barco. Pueden apreciarse dos antiguos lavaderos en su parte derecha.

SAN JOAN DEL MOLINILLO



Fuente de pilón pequeño y cuadrado situada en la Plaza del pueblo.

SANTA CRUZ DE PINARES



Fuente de la plaza. Se encuentra frente al Ayuntamiento y su construcción está totalmente integrada en la arquitectura de la plaza

SERNANILLOS



La Fuente El Chorrillo, elaborada con piedra y ladrillo claro, se encuentra en la calle San Pedro.

EL TIEMBLO



Fuente El Cotanillo. Se encuentra en una bonita plazuela del casco urbano.

VILLANUEVA DE ÁVILA



Fuente de pilón hexagonal de la Plaza de San Pedro. El agua es potable.

VALLE DE AMBLÉS Y SIERRA DE ÁVILA





**VALLE AMBLÉS Y
SIERRA DE ÁVILA**

La comarca del Valle de Amblés y Sierra de Ávila se sitúa en el centro de la provincia, al Sur de La Moraña, limitando al Este con Segovia y al Oeste con Salamanca. Se trata de la comarca más extensa de la provincia y engloba a Ávila capital y a 82 municipios. Estos son: Albornos, Amavida, Aveinte, Las Berlanas, Berrocalejo de Aragona, Blascomillán, Blascosancho, Brabos, Bularros, Cabezas de Villar, Cardeñosa, Casasola, Chamartín, Cillán, La Colilla, Diego del Carpío, El Fresno, Gallegos de Altamios, Gallegos de Sobrinos, Gemuño, Gotarrendura, Grandes y San Martín, Herradón de Pinares, Herreros de Suso, La Hija de Dios, Hurtumpascual, Maello, Mancera de Arriba, Manjabálago, Marlín, Martiherrero, Mediana de Voltoya, Mengamuñoz, Mingorría, Mironcillo, Mirueña de los Infanzones, Monsalupe, Muñana, Muñico, Muñogalindo, Muñogrande, Muñopepe, Muñotello, Narrillos del Rebollar, Narros del Puerto, Niharra, Ojos Albos, El Oso, Padiernos, El Parral, Peñalba de Ávila, Poveda, Pozanco, Pradosegar, Riocabado, Riofrío, Salobral, San Esteban de los Patos, San García de Ingelmos, San Juan de la Encinilla, San Juan del Olmo, San Miguel de Serrezuela, San Pedro del Arroyo, Sanchorreja, Santa María del Arroyo, Santa María del cubillo, Santo Domingo de las Posadas, Santo Tomé de Zabarcos, La Serrada, Sigeres, Solana de Rioalmar, Solosancho, Sotalbo, Tolbaños, Tornadizos de Ávila, La Torre, Valdecasa, Vega de Santa María, Velayos, Villaflor, Villatoro, Vita.

Esta comarca esta conformada por e Valle de Amblés, modelado por la acción del río Adaja y sus afluentes, y las elevaciones correspondientes a la Sierra de Ávila, que alcanza su mayor elevación en el cerro de Gorriá. Rodea las tierras de Ávila capital y se caracteriza por su clima mediterráneo continentalizado, con inviernos largos y fríos y veranos cortos y templados, con un régimen pluviométrico no muy elevado.

La economía de la zona se basa en la agricultura y la ganadería. Los tradicionales cultivos de secano han comenzado a alternarse en los últimos años con los de regadío, debido a la extracción del agua de los acuíferos de la zona. La ganadería, principalmente bovina, aunque también con algo de representación porcina y ovina, constituye una importante fuente de ingresos para los habitantes de la comarca.

Buena muestra de la importancia del agua en el Valle de Amblés y Sierra de Ávila, la constituye el asentamiento de la mayor parte de los municipios que la conforman en torno al cauce del río Adaja, que es su principal eje vertebrador. El río, a su paso, permite la formación de zonas boscosas de ribera y praderas que contrastan con las zonas labradas que lo rodean y con las faldas de las sierras que lo delimitan (Sierra de Ávila, Serrota y Parameras), donde predominan encinas y pinares sobre un fuerte sustrato granítico. Debido a la extensión y riqueza en agua de la comarca, el número de fuentes y manantiales inventariados ha sido elevado.

Las fuentes más destacadas atienden a características muy variadas. Desde la Fuente Ortigal, en el puerto de Villatoro, que da lugar al nacimiento del río Adaja, hasta aquellas que por sus características atraen a numerosos visitantes: la fuente El Parral, en el municipio del mismo nombre, cuenta con aguas que según se dice son medicinales y ayudan a curar problemas de la piel. En San Juan del Olmo, en la ermita de Nuestra señora de las Fuentes (importante lugar de peregrinación en la comarca), encontramos dos brotes de agua que según consta en su inscripción constituyen el nacimiento del Río Almar.

A continuación veremos una buena muestra de las fuentes de esta comarca.

En el municipio de Blascosancho encontramos la fuente El Caño, una de las más antiguas del municipio. Era aquí donde se abastecía la gente del lugar y el agua corría por una sucesión de pilones de diferentes tamaños, destinados para el ganado.

En la actualidad la fuente ha sido reformada, por lo que su aspecto actual dista bastante del que tenía en el momento de su construcción. A pesar de ello, sigue contando con dos chorros que suministran agua de manera continua, así como de una sucesión de largos pilones dispuestos en forma de “L”.



Fuente El Caño

DIEGO DEL CARPIO

Esta fuente, situada a las afueras del casco urbano, es la más antigua e importante del municipio.

La parte exterior, con tejadillo a dos aguas y espacio abovedado fue construida en 1783. Sin embargo, se piensa que la parte que está bajo el nivel del suelo ya existía en esa fecha.

El Caño Viejo cuenta con un conjunto de canalizaciones labradas en piedra de granito y un antiguo lavadero. Si uno se asoma dentro del espacio abovedado, puede observar unas escaleras de piedra que bajan hasta el surgimiento de las aguas, así como una columna rematada en piedra que hace de capitel y sirve de apoyo para los cántaros.



El Caño Viejo



Fuente de Santa Teresa

En el municipio de Gotarrendura se encuentra la Fuente de la Plaza Santa Teresa, construida para honrar a la Santa y presidiendo el centro de la plaza que lleva su nombre.

Esta fuente presenta una estructura de pilón cuadrado en cuyo centro se eleva sobre la piedra la imagen de Santa Teresa de Jesús.

Fue construida en el año 1982 para conmemorar el cuarto centenario de la muerte de Santa Teresa de Jesús.

HURTUMPASCUAL

Esta antigua fuente-pozo, situada a las afueras del casco urbano de Hurtumpascual, es probablemente la más antigua del municipio.

Construida en bloques de piedra labrada que forman un arco con bóveda, la fuente sirvió durante muchos años para abastecer de agua a los habitantes del pueblo. En la actualidad se encuentra en desuso y se ha colocado una verja metálica para impedir el acceso.

Por sus características arquitectónicas puede pensarse que esta fuente fue construida en época medieval, en torno al siglo XIII.



Fuente-Pozo



Fuente El Parral

En el entorno de la Ermita de Santa Cruz del Parral encontramos la Fuente “El Parral”, del año 1884.

El agua que brota de esta fuente es muy conocida debido a sus propiedades curativas, gracias a las cuales pueden tratarse múltiples dolencias, en especial las relacionadas con enfermedades de la piel.

Es una práctica común que las personas que vienen a coger agua para curarse hagan ofrendas a la Virgen, por lo que en el interior de la ermita puede encontrarse un cuarto lleno de los objetos que han sido ofrecidos. En el entorno de la ermita también existen dos pequeñas piscinas que se llenan con estas aguas medicinales para que la gente enferma pueda bañarse en ellas.

SAN JUAN DEL OLMO

La ermita de Nuestra Señora de las Fuentes, del siglo XVII, se asienta sobre un manadero de agua que da nacimiento al río Almar (u Olmar). La corriente aflora al exterior a través de dos fuentes con imágenes en piedra de estilo barroco que datan de 1661 y 1668 respectivamente.

El tercer domingo de septiembre se celebra la romería de la Virgen de las Fuentes, a la que acuden numerosas personas de la comarca.

Una de las curiosidades en cuanto al agua que mana de estas fuentes es la creencia popular de que las parejas que desean concebir un hijo deben beber de sus aguas, ya que de esta manera conseguirán aumentar su fertilidad.



Fuentes de la Ermita Nuestra Señora de las Fuentes

La fuente La Tejera se sitúa a unos 500 metros del casco urbano del municipio, algo oculta entre la vegetación de la zona.

Aunque su fecha de su construcción se desconoce, se piensa que esta fuente podría ser de época romana.

El arco formado por bloques de granito oculta en su interior una bóveda que recoge el agua. Antiguamente se utilizaba para consumo humano y el sobrante, que daba a parar a un charca por debajo de la fuente, servía para dar de beber al ganado y regar las huertas de la zona.



Fuente La Tejera

VEGA DE SANTA MARÍA

A las afueras del casco urbano de Vega de Santa María podemos encontrar esta fuente de principios del siglo XX, que consta de dos pilas y se surte de aguas de manantial de muy buena calidad.

Aunque antiguamente estas aguas se utilizaban para dar de beber al ganado, en la actualidad son las personas las que acuden hasta aquí a recogerla debido a las propiedades medicinales que se le atribuyen, especialmente indicadas para curar problemas gástricos.

Esta fuente, al igual que el Caño Grande, esconde un entramado de túneles y pozos subterráneos que dan una idea de la importante obra que tuvo que llevarse a cabo para conseguir poner a disposición de la población las aguas que discurrían bajo el pueblo.



El Caño Chico

VELAYOS

La fuente El Caño, ubicada en el municipio de Velayos, fue construida en torno a 1787. Su buen estado de conservación se debe a la reconstrucción llevada a cabo en el año 2000, ya que se trata de un importante elemento histórico dentro de la villa que se ha querido conservar.

Su importancia fue destacable durante muchos años debido a que la calidad de sus aguas procedentes de manantial permitía que fueran utilizadas tanto para abastecimiento humano como animal. Las aguas sobrantes se utilizaban para lavar la ropa, siendo buena muestra de ello los lavaderos contruidos unos metros más abajo, que también han sido sometidos a restauración.



VILLATORO

Esta es una de las numerosas fuentes del municipio de Villatoro, que destaca por su elegancia y presencia.

Su privilegiada situación en la ladera norte de la Sierra permite al municipio de Villatoro contar con una importante riqueza de cursos de aguas superficiales y afloramientos.

En este municipio también se encuentra La Fuente del Ortigal, nacimiento del Río Adaja, afluente del Duero, que comienza aquí su recorrido de más de 160 kilómetros, conformando el Valle de Amblés hasta llegar a la ciudad de Ávila.



Fuente de Los Caños



Fuente de agua no potable que se encuentra en la Plaza de Onésimo Redondo.



En la zona alta del pueblo se encuentra esta fuente, la más antigua del municipio.



Fuente de piedra situada en la plaza del pueblo sobre una construcción de piedra.

LAS BERLANAS



Fuente ubicada a las afueras del barrio de la Aldehuela. En la actualidad, se sigue utilizando.

BERROCALEJO DE ARAGONA



Fuente El Abrevadero. Se encuentra a la entrada del pueblo. Se utilizaba para dar de beber al ganado.

BLASCOMILLÁN



Fuente del depósito, situada a las afueras del pueblo, en el depósito de agua como su nombre indica. Data de 1969.



Pequeña fuente de un solo caño ubicada en el camino Santo Tomé.



Fuente La Lindera. En la plaza del pueblo. Es agua de manantial. Data de 1948.



Fuente Charcón. A las afueras del pueblo. Bastante antigua. Aguas de manantial. Actualmente está abandonada.

CARDEÑOSA



Fuente El Carpio. Es una de las más antiguas del pueblo.

CASASOLA



Fuente con pilón que se llena con su agua procedente de manantial. Situada en la plaza de la iglesia.

CHAMARTÍN



Fuente con pilón que se encuentra a la entrada del pueblo, viniendo desde Cillán.



Bonita fuente de piedra, conocida como Los Pilones.



Fuente de la Plaza de la Constitución. Construida en 1919.



Típica fuente de pequeño pilón cuadrado situada en una plazuela del casco urbano.

GALLEGOS DE ALTAMIROS



Fuente con pilón a la entrada del pueblo. Aprovecha la pendiente para que el agua discurra por los pilones.

GALLEGOS DE SOBRINOS



Fuente en una plaza del pueblo con pequeño pilón cuadrado. Forma una zona de descanso acompañada de un banco a la sombra de los árboles.

GEMUÑO



Dos fuentes juntas en una plaza del pueblo. Una vallada y la otra, típica de piedra de un caño fuera de la valla.



Fuente con pilones en San Martín de las Cabezas, a las afueras del casco urbano.



Fuente con pilón circular y árbol central de piedra ubicada en la Plaza del pueblo.



Fuente de la Plaza del Carmen. En la actualidad se encuentra en desuso.

LA HIJA DE DIOS



Pila para el ganado cerca de la iglesia. Además, cuenta el municipio con una pequeña fuente en el casco urbano.

MAELLO



Fuente que se encuentra en la bajada del parque. Actualmente está en desuso.

MANCERA DE ARRIBA



Fuente El Pozanco, situada a la salida del pueblo. Aunque sus aguas son de manantial, actualmente no se usan para beber.



Fuente Caño Viejo, a las afueras del pueblo. Se trata de una de las fuentes más antiguas del municipio.



Fuente junto a la iglesia. Aguas de manantial que tradicionalmente se han usado para beber y lavar la ropa en el pequeño pilón rectangular. Data de 1905.



Fuente La Serradilla, construida en 1929. En este municipio estaba el balneario de Santa Teresa.

MEDIANA DE VOLTOYA



Fuente junto a la carretera a la entrada del pueblo. Sus aguas de manantial han sido y son utilizadas para consumo humano.

MENGAMUÑOZ



Fuente construida sobre una pared de cantos, frente a la iglesia. Cuenta con un caño y pila rectangular.

MINGORRÍA



Fuente bastante antigua aunque ahora está en desuso. A las afueras del pueblo.



La Fuente Las Eras se encuentra al lado del polideportivo. Antiguamente se acudía aquí a por agua, a dar de beber al ganado y a lavar.



Fuente Los Caños. Es una de las fuentes más antiguas del pueblo, situada a las afueras del mismo. Sus aguas proceden de manantial.



Fuente construida aproximadamente en 1950. Consta de un abrevadero y dos caños.

MUÑANA



Fuente que se encuentra en la plaza de la iglesia. Es una de las fuentes más antiguas del municipio.

MUÑICO



Fuente de la plaza del pueblo. En la actualidad en desuso.

MUÑO GALINDO



Fuente construida en 1945 en el casco urbano.



Fuente de nueva construcción, realizada en ladrillo rojo, situada en la Plaza Sol.



Fuente del Huerto. Consta de un caño y dos pilones consecutivos que se llenan por rebose.



Fuente del Río. Construida en 1923. situada a las afueras del pueblo..

NARRILLOS DEL REBOLLAR



Fuente con un pilón alargado que se encuentra a las afueras del casco urbano.

NARROS DEL PUERTO



Fuente de pilón hexagonal y dos caños, ubicada en una plaza del pueblo.

NIHARRA



Conocida como La Fuente, se dejó de utilizar cuando se instaló la red de abastecimiento. Situada en la zona de Las Pasaderas.



Fuente vallada en la plaza en honor al alcalde V. Lázaro.



Fuente de la Plaza de la Constitución, recientemente rehabilitada.



Fuente cuya forma trata de asemejar un antiguo carro. En la plaza, frente al Ayuntamiento.

PEÑALBA DE ÁVILA



Fuente bajo el nivel del pavimento situada junto al Ayuntamiento.

POVEDA



Fuente a las afueras del pueblo desde la que se disfrutan bellas vistas de la sierra.

POZANCO



Fuente con farola situada en una plaza cerca de la iglesia.



Fuente adosada a la pared de la iglesia. Cuenta con dos caños.



Fuente de la plaza del Ayuntamiento. Se encuentra junto al frontón. En desuso.



Fuente de Ahí Atrás. Es una de las más emblemáticas del pueblo, ya que era el lugar al que acudían los vecinos a coger agua.

SALOBRAL



Fuente al lado de la iglesia. Construida en 1930, fue una donación de unos vecinos del pueblo.

SAN ESTEBAN DE LOS



Fuente de Arriba, a las afueras del pueblo. Aunque ahora está en desuso, ha sido tradicionalmente el lugar de reunión de los jóvenes del pueblo.

SAN GARCÍA DE INGELMOS



Fuente al lado de la iglesia, junto a una de las tradicionales cruces.

SAN JOAN DE LA ENCINILLA



Fuente antigua con pilones a las afueras del pueblo.

SAN PEDRO DEL ARROYO



Fuente de agua potable en la calle de Los lagares y plaza del mercado.

SANCHORREJA



Fuente Los Caños. Bastante antigua, dispone de dos caños y varios pilones – lavaderos.

SANTA MARÍA DEL ARROYO



Fuente con numerosos pilones situada a las afueras del pueblo.

SANTA MARÍA DEL CUBILLO



Fuente antigua con pilón cerca de la iglesia.

SANTO DOMINGO DE LAS POSADAS



Fuente con pilón cercana a los antiguos lavaderos.



Es la fuente más antigua del pueblo y suponía el punto de abastecimiento para todos los habitantes, ya que antiguamente era la única fuente que existía. Se ha restaurado intentando mantener el aspecto original.



Fuente en un parque frente a la iglesia. Construida en 1982.



Pequeña fuente con un grifo en la Plaza del Ayuntamiento.

SOLANA DE RIOALMAR



Fuente de Arriba. En el casco urbano. Aguas de manantial que se recogen en dos largos pilones.

SOLOSANCHO



Fuente coronada por faroles situada en una plaza del pueblo.

SOTALBO



Fuente Las cabras en la calle Atalaya del Castillo. También es destacable la fuente de las aguas frías, en el camino que sube a la sierra de Zapatero.



La Fontanilla. El agua proviene de manantial y se dice que es buena para los dolencias estomacales. Dispone de grandes pilones donde en el pasado se ha lavado la ropa.



Fuente de pilón circular, situada en una plaza del pueblo junto a un parque infantil con columpios.



Fuente de piedra en una plaza del pueblo. Cuenta con un grifo y una pileta para recoger el agua sobrante.

VALDECASA



Fuente de la Plazuela alta. Dispone de un pilón – lavadero unos metros más abajo.

VILLAFLORES



Fuente del pueblo. A las afueras del pueblo. Cuenta con tres caños, y ha sido durante mucho tiempo el lugar de reunión de las mozas y los mozos del pueblo.

VITA



Fuente de dos grifos y pequeño pilón cuadrado situada en la plaza, al lado del centro municipal.

VALLE DEL TIÉTAR





VALLE DEL TIÉTAR

Se trata de la comarca más meridional de la provincia de Ávila. El río Tiétar, importante afluente del Tago, nace en Santa María del Tietar y marca el límite de la misma con Toledo por el sur. Además, la comarca del Valle del Tiétar limita al Sureste con Madrid, y al Suroeste con Cáceres.

El Valle del Tietar se caracteriza por poseer el clima más suave de las comarcas que componen la provincia de Ávila. Se encuentra resguardada de los vientos del Norte gracias a las cumbres de Gredos y ello le permite disfrutar un clima más templado.

Los 24 pueblos que integran esta comarca son: La Adrada, El Arenal, Arenas de San Pedro, Candeleda, Casavieja, Casillas, Cuevas del Valle, Fresnedilla, Gavilanes, Guisando, Higuera de las Dueñas, El Hornillo, Lanzahíta, Mijares, Mombeltrán, Navahondilla, Pedro Bernardo, Piedralaves, Poyales del Hoyo, San Esteban del Valle, Santa Cruz del Valle, Santa María del Tiétar, Sotillo de la Adrada y Villarejo del Valle.

El valle del Tiétar combina la orografía llana y despejada del valle, que se caracteriza por la fertilidad de sus suelos, con zonas de montaña en la ladera sur de Gredos. Su microclima le permite el cultivo de una gran variedad de especies, especialmente frutales.

La economía de la zona se reparte entre la agricultura, la ganadería, las explotaciones forestales, la industria y el turismo, siendo ésta última actividad un gran impulso dentro de la comarca. Su proximidad a Madrid, el clima agradable, sus bellos paisajes y la oferta de actividades de ocio y alojamientos han permitido que el valle del Tiétar se convierta en un referente turístico dentro de la provincia.

La influencia de la Sierra de Gredos hace de la comarca del Valle del Tiétar un lugar con una excelente riqueza de agua, tanto en calidad como en cantidad. El número de fuentes y manantiales presentes en la comarca es incontable.

De hecho, en la mayoría de los municipios hay una enorme cantidad de afloramientos de agua. Incluso, en épocas de abundantes lluvias, suelen aparecer nuevos afloramientos debido a la necesidad de la tierra de ir expulsando las aguas.

Buena muestra del aprovechamiento de los recursos turísticos de la comarca son la Fuente del Risquillo, en el municipio de Guisando, y La Fuente Helecha en Casavieja. En ambos casos el excepcional entorno de las fuentes se ha acondicionado para convertirse en zona recreativa y poder disfrutar de la naturaleza, los paisajes y el uso de las aguas de manantial, especialmente en los meses de verano. Esto se repite en casi todos los pueblos de la comarca.

Destacan por su antigüedad e importancia histórica dentro de la comarca el Pilón Castellano de la Plaza de San Esteban del Valle, La Fuente de la Plazuela en Arenas de San Pedro o la Fuente del Rollo, en Villarejo del Valle, que unida al monumento del mismo nombre constituyen un conjunto histórico-artístico de especial relevancia dentro del municipio.

Es también destacable la belleza de las fuentes con que cuenta el municipio de Piedralaves.

En las siguientes páginas se ofrece una buena muestra de la riqueza del Valle del Tietar en cuanto a fuentes y manantiales, así como la belleza de muchas de ellas.

En Arenas de San Pedro, en la Plaza de las Monjas Agustinas, encontramos la Fuente de la Plazuela. Se trata probablemente de la fuente más importante del municipio, ya que gracias a su céntrica ubicación ha sido testigo durante varios siglos de todo cuanto acontecía en el pueblo.

Antiguamente en esta plaza se encontraba la estación de autobuses, por lo que resultaba difícil que cualquier persona que llegase al pueblo no reparase en su presencia o bebiera de sus aguas. La importancia de la fuente para los vecinos de Arenas de San Pedro es notable, ya que figura en multitud de cantares y al igual que ocurre en otros municipios de la provincia, las fuentes dan nombre a los distintos barrios del pueblo.



Fuente de la Plazuela

CANDELEDA

El santuario de la Virgen de Chilla, patrona de la comarca, se encuentra a 7 kilómetros de Candeledda. El camino que conduce hasta el santuario dispone de un conjunto de fuentes y manantiales rodeados de robles y fresnos centenarios.

De entre las numerosas fuentes que podemos encontrar, destacamos esta fuente construida por el mayordomo y santero de la Virgen de Chilla a principios del siglo XIX y situada junto a la llamada piedra de las apariciones. En este lugar, según cuenta la leyenda, se apareció la virgen en diversas ocasiones. Dispone de tres grifos y pilón semicircular, además de una cruz en lo alto



Fuente del camino hacia el Santuario de la Virgen de Chilla



Fuente El Pastizal

El Ayuntamiento de Casavieja ha llevado a cabo un proceso de rehabilitación de sus fuentes de monte.

Además de esta de El Pastizal destaca también la de Roble Gordo.

Desde esta fuente se aprecia un bello paisaje, debido a la altitud a la que se sitúa, en zona de ladera orientada al Sur. Mientras bebemos agua podemos deleitarnos con el vuelo halcones y otras rapaces que merodean el entorno.

EL ARENAL

Ocho son las fuentes naturales que recorren el municipio de El Arenal. Algunas conservan su aspecto original, como la fuente de la plaza, o las fuentes de abajo y de arriba, y otras presentan un aspecto restaurado, como la fuente de la trucha, los nogalares o la fuente del cruce.

La Fuente “Las Machorras” está situada en la calle Mesones y data de 1931. Fue bautizada así porque se creía que sus aguas producían esterilidad, ya que en sus alrededores vivían cuatro mujeres que no tuvieron descendencia.

Construida en piedra de granito, consta de un pilón cuadrado que recoge las aguas sobrantes y un pilar con dos caños de los que brota agua fresca de manantial durante todo el año.



En el pueblo de El Hornillo podemos encontrar hasta más de cuarenta fuentes y manantiales distribuidas por su término municipal.

La conocida como fuente del Puente, construida en piedra, consta de dos chorros a través de los que brota agua de manantial durante todo el año y que es recogida en un pilón cuadrado. Se encuentra situada en un bello rincón, junto al puente de la garganta que encontramos a la entrada del pueblo. Fue construida en 1947, siendo alcalde D. Faustino García, según reza en la inscripción de la piedra.

También podemos destacar la fuente de La Plaza, construida en 1909, que constituye uno de los lugares más emblemáticos del pueblo por ser, después del Rollo de Villazgo, el monumento más antiguo.



Fuente del Puente

GAVILANES



Fuente La Cullá

Muchas y diversas son las fuentes que existen en el municipio de Gavilanes, ya que se trata de uno de los pueblos más ricos en caudal acuífero del macizo oriental de Gredos. Por este motivo es muy común encontrar en muchas casas antiguas un pequeño manantial en su patio interior o cueva, llamado «pocillo», para el uso exclusivo de sus moradores.

Dentro del casco urbano existen once fuentes, entre las que destaca la fuente de la Cullá, por la pureza y el frescor de sus aguas. La fuente se conoce en el pueblo desde tiempo inmemorial y a día de hoy sigue siendo muy utilizada por los vecinos del municipio para abastecerse de sus aguas.



Fuente del Risquillo

La Fuente del Risquillo se encuentra en el municipio de Guisando y aunque su construcción data de 1827, su aspecto actual corresponde a una reforma llevada a cabo en 1925. Se trata de una fuente con un agua excepcional y situada en un agradable entorno acondicionado con merendero a la sombra de unos importantes ejemplares de castaños de Indias y muy cerca de una piscina natural.

Existe una expresión popular en la zona que hace referencia a esta fuente. Cuando se dice: “Ha reventado el Risquillo”, quiere decirse que tras intensas lluvias, bastante más arriba de esta fuente, sale agua y baja una riada por el monte llegando a la fuente Isabel. Escuchar esta expresión es motivo de alegría, ya que implica agua abundante a disposición de los habitantes del municipio.

LA ADRADA

En el municipio de La Adrada, en la Plaza de la Villa, encontramos esta fuente, la más vieja del lugar. Fue construida en 1881 y desde entonces sus cuatro caños han estado suministrando agua fresca de manantial a los habitantes del pueblo.

Las fuentes anteriores a ésta que existían en la localidad, estaban alejadas y sólo los vecinos que vivían próximos a ellas podían suministrarse con cierta comodidad. Debido al aumento de la población de la villa, el Ayuntamiento de entonces tomó la decisión de buscar manantiales con suficiente caudal para llevar el agua al centro del pueblo. De este modo se construyó la fuente de la plaza, a finales del siglo XIX.



Fuente de La Plaza

Una de las construcciones más antiguas de Lanzahíta, que se remonta hasta tiempos inmemoriales, es la Fuente de Abajo.

Situada a las afueras de la zona sur del pueblo, en la calle Las viñas, sus aguas de manantial manan en esta fuente construida en piedra y a la que hace unos años se le incorporaron unas columnas para sujetar el tejado.

El tipo de construcción, con arco de piedra abovedado en cuyo interior se encuentra el chorro de agua, responde a un modelo antiguo de construcción, ya repetido en otros pueblos de la provincia.



Fuente de Abajo

PEDRO BERNARDO



Fuente Las Charros

Se trata de una fuente de piedra datada en 1919, que surte de agua a los vecinos del centro del pueblo de Pedro Bernardo. La fuente, que consta de cuatro caños y un pilón circular, se construyó en sustitución de una más antigua que existía en las proximidades, siendo alcalde Felipe Díaz Sánchez, según la inscripción tallada en la piedra.

Cabe destacar la calidad de las aguas de esta fuente y también la del chorrillo (reconocida esta última por poseer una de las mejores aguas del valle del Tiétar).

En el municipio podemos encontrar otras fuentes también destacables, que tienen agua durante todo el año.

En el municipio de Piedralaves podemos encontrar un buen número de fuentes, muchas de ellas señalizadas con una placa donde consta su nombre y en ocasiones también la fecha de construcción.

Probablemente la más antigua del municipio es la Fuente El Rozado, que data de 1792. Se encuentra a las afueras y dispone de una rampa de bajada en piedra para acceder hasta el chorro de agua de manantial que mana de la montaña.

La zona está habilitada para facilitar la recogida de agua, ya que mucha gente acude hasta aquí para beneficiarse de esta agua de gran calidad.

Hay muchas fuente notables en este municipio, como la fuente del carnero, la nieta o el venerito.



Fuente El Rozado

POYALES DEL HOYO

En Poyales del Hoyo encontramos la fuente de los “Cuatro Caños”, situada en la plaza vieja.

Se trata de una construcción de 1875 que consta de un pilón circular y árbol de subiente, que como su propio nombre indica dispone de cuatro caños.

Esta fuente ha servido para abastecer a los habitantes del municipio durante muchos años, debido a la calidad de sus aguas de manantial.



Fuente de Los Cuatro Caños



Fuente El Pilón

Uno de los monumentos más conocidos de San Esteban del valle, es la Fuente El Pilón, ubicada en la plaza de España. Aunque su construcción data de 1532, su aspecto actual corresponde a una restauración llevada a cabo en 1790.

Dispone de dos caños por donde salen sendos chorros de agua y en cuyo centro un pilar sujeta una piedra esférica de granito. El pilón, de forma circular, recoge las aguas sobrantes para que puedan ser aprovechadas. Según varios documentos históricos se trata de la mejor agua de la villa.

VILLAREJO DEL VALLE

En la Plaza de España, en la esquina con la calle Barreras se encuentra la Fuente del Rollo, construida en 1837. Se trata de una fuente de piedra con pilón rectangular y dos caños, que aparece situada junto al monumento "El Rollo". El Rollo se levantó como símbolo de poder jurisdiccional al ser concedido por Carlos II el rango de villa y fue utilizado como picota para exponer las cabezas de los ajusticiados para escarnio y venganza pública.

Tanto la fuente como el rollo se mantienen en buen estado de conservación, y se espera que siga siendo así debido a su importante valor cultural y arquitectónico.





Fuente Madrejón. En el casco urbano, cerca de las escuelas. Se trata de una de las fuentes más antiguas del municipio, construida a finales del Siglo XIX.



Fuente de manantial situada en una pequeña plazuela del municipio. Perfectamente conservada.



Fuente de la iglesia, situada bajo una cruz de piedra, esta totalmente integrada en el conjunto de la iglesia.

HIGUERA DE LAS DUEÑAS



Fuente de la Plaza de España. Es una de las fuentes más antiguas del pueblo.

MIJARES



Fuente La Teja. En la parte alta del municipio. El entorno rehabilitado de la fuente incluye el nombre de la misma y el escudo de la villa.

MOMBELTRÁN



Fuente de la Plaza del General Franco. Es una de las fuentes más antiguas y emblemáticas del municipio.



Fuente La Fragua. Cuenta con una imagen de la virgen y en alusión a la fuente el texto “Respetarme que soy de todos”



Fuente Tajón, totalmente integrada en el conjunto de piedra de la plaza donde está ubicada, frente al ayuntamiento.

SANTA MARÍA DEL TIÉTAR



Fuente de La Cruz. Ubicada en el casco urbano junto a un parque infantil. Restaurada recientemente, se sitúa a los pies de una cruz de piedra.

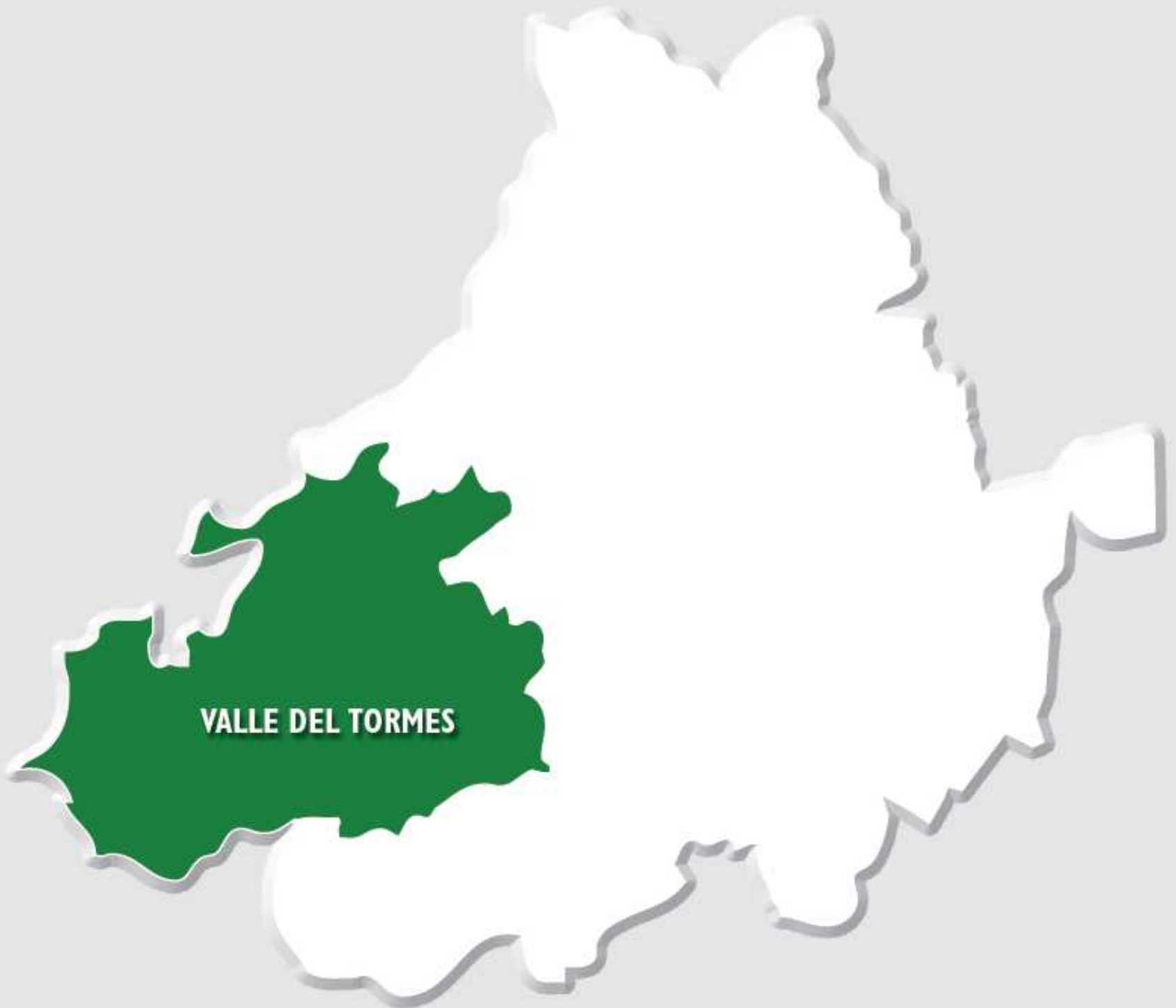
SOTILLO DE LA ADRADA



Fuente de Los Cinco Caños. En el casco urbano, junto a la carretera. Fue muy usada antes de la llegada del agua corriente al pueblo.

VALLE DEL TORMES





VALLE DEL TORMES

La comarca del Valle del Tormes se sitúa al suroeste de la provincia de Ávila, entre las sierras de Villafranca y Piedrahita y las cumbres de Gredos.

A ella pertenecen 63 municipios: Aldeanueva de Santa Cruz, La Aldehuela, Arevalillo, Avellaneda, El Barco de Ávila, Becedas, Becedillas, Bohoyo, Bonilla de la Sierra, La Carrera, Casas del Puerto, Cepeda La Mora, Collado del mirón, Garganta del villar, Gil García, Gilbuena, La Horcajada, Hoyorredondo, Hoyos de Miguel Muñoz, Hoyos del Collado, Hoyos del Espino, Junciana, Los Llanos de Tormes, El Losar del Barco, Malpartida de Corneja, Martínez, Medinilla, Mesegar de Corneja, El Mirón, Narrillos del Álamo, Nava del Barco, Navacepedilla de Corneja, Navadijos, Navaescorial, Navalonguilla, Navalperal de Tormes, Navarredonda de Gredos, Navatejares, Neila de San Miguel, Pascualcobo, Piedrahita, puerto Castilla, San Bartolomé de Béjar, San Bartolomé de Corneja, San Juan de Gredos, San Lorenzo de Tormes, San Martín de la Vega del Alberche, San Martín del Pimpollar, San Miguel de Corneja, Santa María de los Caballeros, Santa María del Berrocal, Santiago del Collado, Santiago de Tormes, Solana de Ávila, Tormellas, Tórtoles, Umbrías, Vadillo de la Sierra, Villafranca de la Sierra, Villanueva del Campillo, Villar de Corneja, Zapardiel de la Cañada, Zapardiel de la Ribera.

La comarca del Valle del Tormes se caracteriza por la variedad de sus paisajes y su riqueza en flora, con gran variedad de especies arbóreas y también en fauna. Su emblema es la cabra montés que mora en las altas cumbres de la Sierra de Gredos.

Los pueblos de la comarca, eminentemente serranos, cuentan con una arquitectura donde las casas se construyen en piedra, abundante en el lugar. La economía se basa principalmente en la ganadería. La trashumancia lleva presente varios siglos en la comarca y sigue vigente en la actualidad.

Esta comarca recoge las aguas de la Sierra de Gredos en su vertiente norte, dando lugar al nacimiento de tres ríos importantes. La fuente Tormella, que constituye el nacimiento del Río Tormes, la fuente Alberche, lugar donde nace el río del mismo nombre, dentro del término municipal de San Martín de la Vega del Alberche y las fuentes Quisquilla y Fría, punto de nacimiento del Río Gamo.

También encontramos en la comarca, algunas de las fuentes más antiguas de la provincia, como es el caso de la Fuente Del Lugar en el municipio de Becedas. Esta fuente del Siglo XIII y de estilo románico presenta un estado de conservación excelente y sus aguas de manantial siguen siendo utilizadas por los habitantes del municipio.

La fuente Grande en la Horcajada y la Fuente Mialdea en Vadillo de la Sierra, son ejemplos de fuentes con solera, ya que ambas datan aproximadamente del Siglo XIII.

Un curioso ejemplo de obra hidráulica de época medieval que encontramos en esta comarca, lo constituye la Fuente- pozo de Santa Bárbara, ubicada en Bonilla de la Sierra. La construcción de esta importante fuente-aljibe parece responder a las necesidades de una población creciente (ya que Bonilla fue Villa Episcopal), que demandaba grandes cantidades de agua.

También se unen las tradiciones religiosas y el agua, como en la Fuente del Caño, situada junto a la ermita del Cristo del Caño, en Barco de Ávila.

No podemos pasar por esta comarca sin mencionar también el magnífico pilón castellano construido 1727, que preside la plaza mayor de Piedrahita.

En el municipio de El Barco de Ávila encontramos la Fuente “El Caño”, a los pies de la Ermita del Santísimo Cristo del Caño.

Su historia se remonta al siglo XIII, cuando una crecida del Río Tormes arrastró una imagen de un Cristo de madera hasta este lugar. Tras ser recogida por unos caminantes y llevada hasta la iglesia parroquial, la imagen apareció en el mismo sitio en el que había sido encontrada por lo que se decidió construir una ermita en ese lugar. Se llamó del Humilladero, pero cuando tuvo que ser reconstruida en 1672, se observó que al hacer los cimientos surgía una corriente de agua que se recogió en una fuente de 3 caños (conocida como Fuente El Caño). Desde entonces la ermita cambió de nombre y empezó a llamarse ermita del Cristo del Caño.



Fuente El Caño

BECEDAS



Fuente del Lugar

La Fuente del Lugar, que data del Siglo XIII, es posiblemente una de las más antiguas y a la vez mejor conservadas de la provincia. Su atractivo aspecto responde a un patrón de construcción de características románicas que dispone de muros laterales constituidos por grandes piezas de piedra labrada, arcos de medio punto y una columna central dórica.

Cubierto con una gran losa de piedra con moldura a modo de cornisa, la estructura cuenta con unos dos metros de altura, aunque aparece en un plano ligeramente inferior al pavimento de la plaza. Resulta curioso el hecho de que los huecos que permiten acceder al agua sean de proporciones estudiadas para permitir el paso de los hombres e impedir el de los animales.



Fuente Del Lugar

En el municipio de Bohoyo se encuentra la Fuente del Lugar. Situada a pocos centímetros sobre el nivel del suelo, dispone de un antiguo lavadero de piedra y un pequeño caño del que brota agua de manantial de manera constante.

Se trata de una de las fuentes más emblemáticas del pueblo y se denomina de esta manera porque los lugareños acudían a ella para recoger agua y consumirla en sus hogares. Hoy en día esta costumbre no ha cambiado y se sigue utilizando como antaño debido a la calidad de sus aguas, apta para su consumo.

BONILLA DE LA SIERRA

Esta Fuente – Aljibe constituye un importante ejemplo de ingeniería hidráulica de época medieval.

Esta construcción consta de una escalerilla abovedada formada por ocho arcos de medio punto, que salva el desnivel de más de siete metros que conduce hasta las aguas de manantial.

Debido a la antigüedad de esta construcción, existen varias leyendas entorno a ella. Una de ellas cuenta que en el fondo de sus oscuras aguas hay una mora de ojos verdes que puedes ver en el fondo si te asomas por la noche, otra dice que la fuente tiene tantos escalones como palabras tiene el Credo. Y muchas otras más, como que es un pasadizo secreto que comunica con el interior del castillo.



Fuente - Pozo de Santa Bárbara

LA HORCAJADA

La Fuente Grande se sitúa junto al arroyo que atraviesa la parte baja del pueblo.

Se trata de una fuente construida en época medieval que dispone de un gran espacio interior construido con bloques de piedras labradas, donde el agua queda almacenada. Además se encuentra protegida por una cubierta de piedras en forma de bóveda, abierta con arco de medio punto.

Esta magnífica obra, que ha conseguido perdurar en el tiempo, ha sido durante siglos el principal punto de toma y abastecimiento de agua para los habitantes del municipio.



Fuente Grande

HOYOS DEL ESPINO

La Fuente El Venero es probablemente una de las más famosas del municipio, dando su nombre como apellido a muchos de los nacidos en el lugar.

Originariamente ubicada junto a una pared de piedra, fue trasladada al centro de una plaza, al final de la calle Justo Muñoz, en la plaza del Venero. Construida en piedra, llama la atención su pilón circular de grandes dimensiones donde se recogen las cristalinas aguas que manan de sus dos caños. Un cántaro labrado en la parte superior de la fuente da idea del uso que ha tenido tradicionalmente en el pueblo, sirviendo para el abastecimiento de agua de los habitantes.



Fuente El Venero



Fuente del Tío Bolo.

La Fuente del Tío Bolo, según algunos escritos encontrados, fue realizada por el obispado y elaborada en piedra traída desde un pueblo cercano.

Aunque no se conoce con exactitud su fecha de construcción, el estilo responde a época medieval. Dispone de un arco formado por bloques de piedra labrada y zona abovedada donde se recogen las aguas de manantial.

La fuente, además, cuenta con una grabado realizado en la piedra de la fachada, donde puede apreciarse el escudo de la Villa.

NARRILLOS DEL ÁLAMO

El conocido como Caño de Acá o caño de Abajo se encuentra en la calle Egido y cuenta casi con cien años de antigüedad.

El acuerdo municipal para la construcción de la fuente intentó mejorar la vida de los vecinos ya que hasta entonces el abastecimiento de agua se llevaba a cabo desde otra fuente situada a más de cuatrocientos metros del casco urbano. Por este motivo se decidió construir esta fuente con pilares, así como un lavadero que se abastecía con el sobrante de las aguas. Hasta ese momento el pueblo carecía de un lugar donde poder lavar la ropa.



Caño de Abajo



Fuente de la Calleja de la Aldea

su ubicación, ya que se encuentra en medio del anexo llamado Garganta de los Hornos (coloquialmente conocido como La Aldea).

Cuenta con dos pilas que siempre permanecen muy limpias y recogen el agua fresca de manantial que brota de forma continua durante todo el año.

Cabe destacar que son muchas las personas que se desplazan hasta aquí para coger agua debido a su excelente calidad, siendo en verano cuando su frescura se agradece especialmente.

Es quizás la más conocida por los habitantes del pueblo por la calidad del agua. Aunque no podemos olvidar la bonita fuente de la plaza con su pilón circular coronada por un bolo de piedra del cual brotan cuatro caños.

NAVARREDONDA DE GREDOS

Esta fuente pilón, que se encuentra en la calle de la ermita, recoge las aguas de manantial a través de dos caños perpendiculares entre sí, que vierten a un pilón rectangular.

Fue construida en 1931.

Hay que destacar también en este municipio que alberga en su término el nacimiento del río Tormes. En el paraje conocido como Prado Tormejón se encuentra la Fuente Tormella, punto del nacimiento del río Tormes.



Fuente de la calle de la Ermita



Fuente de Los Chorros o Fuente de los Castaños

En Neila de San Miguel, rodeada por un hermoso castañar de ejemplares milenarios, encontramos la Fuente de los Chorros o Fuente de Los Castaños. Esta fuente cuenta con un conjunto de pilones y lavaderos que ocupan una superficie considerable y de sus aguas procedentes de manantial se dice que son las mejores de la zona.

La fuente, que cuenta con varios siglos de antigüedad, ha sido tradicionalmente el punto de reunión de las mujeres que acudían a lavar la ropa, así como de aquellos que acudían a por agua para beber.

El paraje donde se sitúa ofrece unas espectaculares vistas de la sierra, lo que otorga al conjunto de la fuente - lavadero un valor añadido.

PIEDRAHITA

De las numerosas fuentes que existen en Piedrahita, la Fuente-Pilón de la Plaza de España podría ser la más antigua. Se trata de un típico pilón castellano construido en el mismo centro de la plaza y esculpido en granito, que data de 1727 según la inscripción que reza tallada en la piedra.

Cuenta con un pilón de forma octogonal y árbol de subiente con cuatro caños por los que brota agua de manantial. Además de estos elementos ya descritos, la fuente está adornada con multitud de motivos heráldicos y nobiliarios, así como por el escudo de la Villa.

Puede asegurarse con toda certeza que esta fuente ha sido testigo de todo cuanto ha acontecido en la villa, gracias a su céntrica ubicación.



Fuente - pilón de la Plaza de España

PUERTO CASTILLA

En el municipio de Puerto Castilla se encuentra la Fuente La Hoyuela. Es la más antigua del pueblo. Se trata de una pequeña fuente cuyas aguas de manantial brotan de una piedra y son recogidas en un pequeño pilón de granito.

Se encuentra un poco alejada de las casas, en un camino que conduce a Gil García. Sus aguas son las más frías de la zona y dice la tradición que curaban el mal de amores y la melancolía. Estas propiedades también se han atribuido a las aguas de otras fuentes del municipio, como es el caso, las de la Cañaílla o las del Pezuelo.



Fuente La Hoyuela

SAN MARTÍN DE LA VEGA DEL ALBERCHE

Este municipio, que entre otros méritos alberga en su término municipal el nacimiento del río Alberche. Cuenta también con varias fuentes en su término, como esta del Chorrillo, situada en la calle del Río.

Se trata de una fuente de un caño y pila rectangular para la recogida del agua.

También destacan la fuentes Juana, Marcos, o La Espinosa, situada esta última al lado de la Iglesia.



Fuente Del Chorrillo

La Fuente de los verdugales se encuentra a la salida del casco urbano, junto a la carretera comarcal 510.

Esta fuente ha sido recuperada de un manantial que en otros tiempos se decía que manaba agua caliente.

El frontal y paredes paralelas son de piedra de granito con dos asientos y pila también de piedra, circundada por un recinto de árboles. El caudal de agua es considerable en invierno y primavera y sólo disminuye en verano y otoño.

El entorno de la fuente ha sido restaurado recientemente, facilitando de esta manera el acceso a todos aquellos que acuden a coger agua.



Fuente Los Verdugales

SANTA MARÍA DEL BERROCAL

En la calle Santo Cristo existe una fuente-pozo conocida desde siempre como "La Fuente". Su estructura consta de una caseta de fábrica de sillería *opus quadratum* con un tejado a dos aguas que se soporta mediante una bóveda interior.

Aunque se desconoce la fecha de construcción, se piensa que puede ser medieval debido a la presencia de algunos signos cristianos. A principios del S.XIX se llevó a cabo una intervención en el conjunto con objeto de facilitar su uso a los vecinos. Se tapió la entrada, ocultando la bóveda, se realizó un depósito anexo y se construyeron unas escaleras de granito para acceder al nuevo surtidor, para lo que se hizo una excavación a la entrada del pozo. En la actualidad se está trabajando en su restauración, y en la rehabilitación y recuperación del conjunto tal y como se cree que fue en sus orígenes.



La Fuente

Es destacable en este municipio la fuente El caño. Se trata de una fuente de manantial que da lugar a una pila que se ha utilizado como lavadero antiguamente.

Se trata de un pilón – lavadero muy particular, construido a nivel del propio suelo en forma más o menos circular y que debido al caudal de agua de la fuente, permanece lleno todo el año.

Su estado de conservación actual es muy bueno, siendo uno de los puntos de referencia de los habitantes del municipio.



Fuente El Caño

VADILLO DE LA SIERRA

La fuente Mialdea es la más antigua de Vadillo de la Sierra, y aunque su nombre real es la Fuente de la Media Aldea, todo el mundo la conoce de esta manera.

Su construcción data de época medieval (Siglo XIII), y por su proximidad a la Iglesia puede suponerse que sus aguas fueron empleadas en la fabricación de las paredes y bóvedas de la misma. La fuente, al igual que otras datadas en esta misma época, responde a un tipo de construcción en el que se emplean piedras labradas para fabricar un espacio abovedado, dentro del cual se recoge el agua.

Su contribución al abastecimiento de agua de los habitantes del municipio durante todos estos siglos, es inestimable.



Fuente Mialdea

VILLAFRANCA DE LA SIERRA

Notable pilón de cuatro caños construido por el alcalde D. Lorenzo San Martín en 1790 en Villafranca de la Sierra.

Se trata de un típico pilón castellano ubicado, al igual que en la mayoría de los pueblos donde encontramos este tipo de construcción, en la Plaza Mayor del municipio.

El entorno, con soportales, machaderos o poyos (empleados antiguamente para machacar lino), casas blasonadas y soportales con columnas procedentes de los restos del castillo, nos transportan a una época donde el manejo de los cántaros para ir a coger agua a la fuente era una labor cotidiana de los habitantes de Villafranca.



Fuente – pilón

VILLANUEVA DEL CAMPILLO



Fuentes Los Caños

Esta fuente con pilón, situada a las afueras del municipio, data, según figura en su inscripción, de 1777.

Es un tipo de construcción repetida en la provincia, con un frontal de piedra elevado de donde surgen normalmente dos caños situados a baja altura y una pila rectangular para recoger el agua.

También destaca en el municipio la fuente de la fragua, que actualmente esta cerrada.

El río Gamo nace en el término de Villanueva del Campillo, de las fuentes Quinquillas y Fría, en las dehesas de la Sierra de Villanueva, a unos 1560 metros de altitud.

ZAPARDIEL DE LA CAÑADA

En Zapardiel de la Cañada destaca la fuente El Caño, situada al lado del parque infantil. Fue construida en 1848 según actas de la Junta Municipal.

La fuente está incluida dentro de un recinto delimitado por bloques de piedra, bastante amplio, que incluye la fuente, el pilón y los lavaderos.

Antiguamente, las mujeres venían aquí a lavar y coger agua y gracias al gran espacio de que dispone, las instalaciones permitían que se reuniesen bastantes personas al mismo tiempo para realizar estas tareas.



Fuente El Caño



Fuente El convento. En el casco urbano. Data del siglo XVI y actualmente está en desuso y no brota agua.



La Fuentecilla. Situada en la iglesia. Aguas de manantial que siguen brotando en la actualidad.



Fuente ornamental de cuatro caños y pilón circular situada en un parque del municipio.

AVELLANEDA



Fuente del Barrio de Abajo. Es prácticamente un pozo subterráneo, que sirvió durante muchos años para abastecer a los habitantes de esta zona del pueblo.

BECEDILLAS



Fuente del Piojo. Se encuentra en la zona alta de la calle de la cuesta. Es un Pozo semienterrado, del que los vecinos obtenían el agua.

LA CARRERA



El Pilón de las Lanchas. Situada a las afueras del pueblo. Es la fuente con la mejor agua del pueblo. Antiguamente también se lavaba la ropa. Según la inscripción que tiene es de 1916.



Fuente de Abajo. En la plaza del pueblo. Construida en 1905, era el lugar de reunión de mozos y mozas.



Fuente la Redondilla. La encontramos en la subida hacia la iglesia. Recoge las aguas de manantial en un gran pilón circular.



En la plaza del pueblo, junto al Ayuntamiento, encontramos esta fuente conocida como fuente de la Plaza.

GARGANTA DEL VILLAR



Fuente Los Trampales. Se encuentra a la entrada del pueblo, viniendo desde Navadijos. Se trata de un abrevadero de granito, con dos caños y un pilón corto y rectangular.

GIL GARCÍA



La Fuente Grande, situada en el casco urbano del pueblo, ha servido tradicionalmente para abastecer a los vecinos del pueblo.

GILBUENA



Fuente Pilar de la Plaza. En el casco urbano. Cuenta con dos pilas para la recogida del agua.



Fuente Somera. Frente a la iglesia. Su agua sigue siendo aún hoy utilizada por los vecinos del pueblo.



La Fuente del Aguilón es un elemento importante de la arquitectura del municipio.



La Fuente del Venero, situada a las afueras del pueblo, es una fuente muy antigua, cuya agua brota de manantial.

JUNCIANA



En la Calle mayor se encuentra la Fuente Ejido. Anteriormente también tenía lavaderos, pero se quitaron.

LOS LLANOS DE TORMES



Fuente de un caño con pilón cuadrado que se encuentra junto a la Calle Gredos.

EL LOSAR DEL BARCO



Fuente con pilones bastante grandes que se localiza a la entrada del pueblo, cerca de la iglesia.



Fuente Los Olmos. en uno de los caminos que encontramos a las afueras del pueblo. Dispone de pilones para que beba el ganado.



Fuente El Chorro del pueblo. En el casco urbano. Muy utilizada por los habitantes del pueblo.



Fuente con pilones que se encuentra a la entrada del pueblo. Por su ubicación se le conoce como pilón de la entrada. Utilizada para dar de beber al ganado.

EL MIRÓN



Fuente de la Calle Mayor. Según la inscripción en la piedra, la fuente data de 1825.

NAVA DEL BARCO



Fuente Vieja. Como bien indica su nombre, se trata de una de las fuentes más antiguas. Fue construida en 1883 y dispone de un amplio lavadero.

NAVADIJOS



Bonita de piedra con un pequeño pilón hexagonal. La encontramos al lado de la iglesia.

NAVALSCORIAL



Fuente del pueblo. Como su nombre indica ha sido muy utilizada por los habitantes.

NAVALONGUILLA



En la Calle La Cañada se encuentra la Fuente La Plaza, cuya agua es según los vecinos de muy buena calidad.

NAVALPERAL DE FORMES



Fuente – pilón en la plaza del pueblo. Muy utilizada tanto para abastecimiento humano como animal.

NAVATEJARES



Fuente con pilón en la Calle de las escuelas. Actualmente está en desuso.

PASCUALCOBO



Fuente del Castellano. Es una fuente – pozo antigua situada en la carretera, que viene de San Miguel de Serrezuela, antes de entrar en el pueblo.

SAN BARTOLOMÉ DE BEJAR



Típica construcción conocida como Fuente de la iglesia, situada en la plaza.

SAN BARTOLOMÉ DE



Fuente-pilón para abreviar el ganado, situada a las afueras del pueblo.

SAN JUAN DE GREDOS



Fuente con pilón. Se encuentra en una plaza en La Herguijuela (anejo de San Juan de Gredos).

SAN LORENZO DE FORMES



Fuente del Lavadero. Da nombre a la plaza donde se encuentra, Plaza de los lavaderos. Tanto la fuente como su entorno han sido restaurados recientemente.

SAN MARTÍN DEL PIMPOLLAR



Fuente ubicada en el casco urbano que dispone de dos chorros con pulsador y un pilón rectangular.

SANTA MARÍA DE LOS CABALLEROS



Fuente cuyas aguas brotan de manantial . Se encuentra al lado del Ayuntamiento.

SANTIAGO DEL COLLADO



Fuente con pilón, que se encuentra junto al potro de herrar. Data de principios del S.XX.



Fuente de la plaza. En la plaza Mayor de La Lastra del Cano (Anejo de Santiago de Tormes). Cuenta con dos caños y un pilón rectangular.



Fuente la Penilla. Es una de las más antiguas del pueblo. El agua viene del sobrante del depósito. También es destacable la bonita fuente de Santa Lucia (anejo de Solana de Ávila).



Fuente-pilón. Situada en el casco urbano, junto a la carretera. Cuenta con dos pilas a diferente nivel.

UMBRIAS



Fuente del Medio. Sus aguas de manantial son de muy buena calidad, por lo que la gente sigue acudiendo aquí a por agua para beber.

VILLAR DE CORNEJA




Fuente que se encuentra en la Plaza de España junto a dos poste de inscripción tanto del lugar, como de su inauguración.

ZAPARDIEL DE LA RIBERA



Fuente en la Plaza Mayor. Tiene pilón para el ganado y caños para el consumo humano.



Diputación
de **Ávila**

DESARROLLO RURAL