

Árboles Singulares de la provincia de Ávila



TRABAJO DE CAMPO Y FOTOGRAFÍA:

Aciertum, S.L.

EDITA:

Excma. Diputación Provincial de Ávila
Área de Desarrollo Rural
Plaza Corral de las Campanas, s/n
05001 Ávila

I.S.B.N.: 978-84-616-7104-5

DEPÓSITO LEGAL: AV 87-2013

REALIZACIÓN EDITORIAL:

Ancares Artes Gráficas, S.L.

Desde Diputación de Ávila
queremos agradecer su colaboración a
todos los ayuntamientos por su
contribución en la identificación
de estos ejemplares.



SUMARIO

AMAVIDA

Roble Melojo 12

ARENAS DE SAN PEDRO

Alcornoque de Hontanares 14

Cedro del Cementerio 16

Cedro de las Arenas 18

Eucalipto Santuario 20

Cipreses de San Pedro 22

ÁVILA

Olmo del Rastro 24

Olmo de la Plaza de Italia 26

Encina Silvestre 28

CANDELEDA

Fresno 30

Roble Melojo 32

CASILLAS

Castaño Milenario 34

CEBREROS

Fresno de Santa Leonor 36

CHAMARTÍN

Encina de las Cebaillas 38

Encina de la Solana del Valle 40

COLLADO DEL MIRÓN

Encina Marinegrilla 42

Roble de la Barrosa 44

EL ARENAL

El Tilo y la Tila 46



EL BARRACO	
Encina Tres Caminos	48
Pino de la Bujera	50
Tejo Gordo	52
EL HORNILLO	
Pino del Collado de la Casa	54
EL TIEMBLO	
Castaña El Abuelo	56
GUISANDO	
Nogal del Barranco	58
Pino Bartolo	60
Pino de la Chorrera	62
HOYO DE PINARES	
Pino del Cruce	64
LA ADRADA	
Pino Aprisquillo	66
tejo de la Cal	68
LAS NAVAS DEL MARQUÉS	
Pino de la Roca	70
NAVALONGUILLA	
Rebollo	72
NAVALPERAL DE PINARES	
Rebollo de la Suerte	74
NEILA DE SAN MIGUEL	
Castaña El Parlamento	76

PIEDRALAVES

Rebollo Alto 78

Rebollo Gordo 80

PRADOSEGAR

Roble de Navalberrueco 82

SAN BARTOLOMÉ DE BÉJAR

Chopo de la Plaza 84

SAN MIGUEL DE CORNEJA

Encina del Guarda 86

SANCHORREJA

Sequoya 88

SANTA CRUZ DE PINARES

Encina Las Mellizas 90

SANTA MARÍA DEL TIÉTAR

Enebro de la Cancha 92

ZAPARDIEL DE LA RIBERA

Abedul 94



PRÓLOGO

Los Árboles que llenan este libro son los seres vivos más viejos de Ávila. Son los viajeros del tiempo, símbolos de la fuerza de la vida bajo cuya sombra encuentran refugio siglos de sentimientos, de leyendas, de pactos y juramentos sagrados. Bajo sus ramas se celebraban enlaces, acarraban las ovejas y en torno a ellos los más viejos del lugar administraban justicia.

Algunos llevan aquí más de mil años y regalaron su sombra a los abuelos de nuestros bisabuelos. Representan un patrimonio natural y cultural de incalculable valor y belleza, y con este libro, sobre todo, tratamos de cuidarlos y protegerlos, dándolos a conocer.

Desde muy antiguo los árboles han jugado un papel clave en la vida de los habitantes de Ávila. Desde la formación del amable paisaje de la provincia muchos de ellos se transformaron en referencia viva dentro del ir y venir cotidiano de las gentes de nuestra tierra. Nuestros abuelos supieron cuidar los árboles de Ávila y conservar nuestros ecosistemas, bosques, prados y riberas cediéndonos un insustituible legado. Gracias a su cuidado hoy podemos disfrutar de un Medio Ambiente privilegiado en nuestra provincia. Cada día que pasa esta herencia natural gana en valor y es más apreciada a la vez que más sensible y merecedora de nuestro cuidado para que nuestros hijos la conozcan y puedan amarla y disfrutar de ella.

Nuestra historia está plagada de referencias ancestrales a los bosques de Ávila, desde su abundancia en piezas de caza a su impresionante riqueza maderera. La referencia a ejemplares singulares que señalizan y marcan el paisaje también es antigua, como la mayoría de los protagonistas de este libro. Seguramente nuestros antepasados ya quedaban impresionados ante el espectacular porte de estos venerables y pacíficos seres vivos y por eso muchos de ellos fueron bautizados con nombres propios. Siempre se consideró al bosque un amigo, un aliado, que además de sombra frente a los calores del estío era farmacia y despensa, garantizando desde resina y leña para el hogar a bellotas o frutos para la mesa, hecha siempre con su madera. Los árboles, que hoy protagonizan esta publicación, son las piezas más importantes del complicado y rico puzzle que es la naturaleza de esta provincia.

El medio natural de Ávila es uno de sus activos más importantes ya que es muy difícil disfrutar de un entorno similar en variedad, extensión y pureza. Esta pureza y fundamentalmente su diversidad biológica son los cimientos sobre los que emerge una de las representaciones forestales más completas de España. Es en este punto dónde reconociendo el valor de nuestros extensos bosques, los árboles venerables y la fauna que albergan, debemos recalcar la interdependencia de todos los seres vivos que contienen. Es necesario conservar esta biodiversidad, esta riqueza biológica en su conjunto.

Debemos ser conscientes de que la sólida unión entre desarrollo y conservación del medioambiente es la forma adecuada de poner en valor la riqueza natural de Ávila. Además, los árboles y bosques de la provincia son incesantes combatientes del problema planetario más grave, el calentamiento global, ya que representan un sumidero permanente de CO₂. Los árboles deben ser y cada vez lo son más, motivo de atracción para visitar nuestra preciosa provincia.

Este libro, centrado en los árboles singulares de Ávila, pretende ser una aportación a la conservación y cuidado de estos supervivientes y espectadores mudos de siglos de nuestra historia.

Agustín González
Presidente de la Diputación

INTRODUCCIÓN

Desde siempre la naturaleza ha ejercido una poderosa atracción sobre los seres humanos, fundamentalmente porque nuestro origen, nuestra evolución como especie se ha fraguado en estrecha interdependencia con el medio. Esta atracción no se atenúa en la actualidad en la que cada vez mayor número de nosotros tendemos a vivir en pueblos y ciudades y sigue ejerciendo su poder cada vez que vemos un gran árbol.

Reconocemos claramente esta atracción en el bosque que además de paz y sosiego de espíritu, nos aporta otros elementos más tangibles. Los árboles que forman el bosque regulan el clima, frenan los vientos, filtran y purifican las aguas, protegen el suelo frente a la lluvia, la erosión y frente a los calores del estío, y podríamos seguir así enumerando un sinfín de beneficios.

El suelo, el clima y el agua son elementos esenciales que dan forma a la vida en cada rincón del planeta, y las masas forestales vienen realizando desde siempre una función reguladora vital para todos los seres vivos del planeta.

No podemos olvidar que unida a la utilidad netamente productora de los árboles y los bosques (madera, frutos, resina, setas) encontramos la función clave de absorción y fijación de CO₂ mediante la fotosíntesis. Esta actividad sumada a la protección del suelo frente a la erosión y la escorrentía debería, por si sola, ser motivo no ya de protección si no de fomento del árbol y el bosque en cada rincón del planeta.

A todo esto debemos añadir su importancia como formador de paisaje y generador de abundante actividad recreativa directamente vinculada a la calidad de vida de las personas.

El elemento principal del bosque es el árbol, pero algunos han escapado de él o se distinguen entre sus congéneres por distintas circunstancias; a ellos dedicamos este libro, a los árboles que permanecen silenciosos acompañando a las personas, en ocasiones durante toda una vida, en ocasiones durante varias generaciones.

Son por tanto callados testigos de nuestra historia y forman parte de nuestra cultura.

Algunos ejemplares destacan notablemente sobre sus semejantes adquiriendo una singularidad especial que les concede su porte, su longevidad o su vinculación a la cultura y tradiciones locales. Pueden encontrarse escondidos en el monte, en zonas casi inaccesibles, crecer aislados junto a un camino o llevar decenas o cientos de años en una plaza.

Este catálogo ofrece una representación de los Árboles Singulares más representativos de la Provincia de Ávila.

Queremos con ello dar a conocer estos maravillosos ejemplares a todos los abulenses, y conseguir entre todos el compromiso de conservar y proteger esta parte importante de nuestro patrimonio y de nuestra historia, para que pueda también ser disfrutado por las generaciones futuras.

Árboles Singulares de la provincia de Ávila



Municipio: Amavida

Posición GPS: N 40°35'35''; W 005°5'19''

Altitud: 1.446 metros

Visitable: SI

Melojo de AMAVIDA

Especie: *Quercus pyrenaica*

Nombre vulgar: Melojo, rebollo

Encontramos este ejemplar aislado en una zona de pastos para ovejas y vacas que se alimentan en las ricas praderas de sus alrededores y que son fuente de riqueza para una de las actividades económicas predominantes de la zona, la ganadería.

Como buen rebollo, ofrece mucha bellota cada año. Otra característica significativa son sus agallas de color marrón rojizo de aspecto pegajoso y con espinas salientes que cuelgan de sus ramas y que son producto de la actividad de una pequeña avispa parásita.

Durante sus varios siglos de existencia, ha constituido el refugio de familias de grajillas que buscaban la protección de su denso y enrevesado ramaje.

Este monumental roble forma parte de un conjunto paisajístico de inspirador contraste que conjuga la antigüedad de las ruinas del Monasterio del Risco con el silbido de las palas de los modernos aerogeneradores cercanos y todo ello enmarcado es un robledal de ejemplares únicos.



Características morfológicas

Altura: 12,50 m

Perímetro: 5,90 m

Longitud media de copa: 18,95 m



12



Municipio: Arenas de San Pedro
Posición GPS: N 40°8'38''; W 005°0'46''
Altitud: 429 metros
Visitable: SI

Alcornoque de HONTANARES

Especie: *Quercus suber*

Nombre vulgar: Alcornoque

En el camino de Ramacastañas a Talavera, antes de llegar al punto que sirve de referencia en el cruce de vías pecuarias de Hontanares, nos encontramos con este ejemplar de alcornoque aislado, que vigila a caminantes y ganaderos.

Tanto el estado de su entorno como el de su conservación son buenos, aunque se aprecia el agrietamiento característico que produce la extracción del corcho.

Este longevo árbol bien pudiera ser testigo desde su privilegiada posición de la evolución de Arenas de San Pedro, municipio cuya historia se remonta al medievo, acogiendo culturas como la musulmana o la judía, hasta los tiempos presentes.



Características morfológicas

Altura: 15 m

Perímetro: 5,71 m

Longitud media de copa: 19,37 m





Municipio: Arenas de San Pedro
Posición GPS: N 40°12'28''; W 005°4'48''
Altitud: 544 metros
Visitable: SI

Cedro del CEMENTERIO

Especie: *Cedrus atlantica*
Nombre vulgar: Cedro del Atlas

Este Cedro del Atlas se encuentra junto a la entrada del cementerio de Arenas de San Pedro, y su excepcional porte hace de él un elemento singular.

Sus ramas son abiertas y ligeramente ascendentes, casi horizontales, en una estructura de pisos característica de esta especie.

Presenta un fuste recto de tonalidad oscura y agrietado que se eleva hasta los 28 metros de altura.

Sus hojas son pequeñas y agrupadas en ramilletes que se adosan al tronco mediante una pequeña parte leñosa que se denomina braquiblasto.

Su hábitat natural es la cordillera del Atlas, en el norte de África, de donde procede su nombre.



Características morfológicas

Altura: 28 m

Perímetro: 4,45 m

Longitud media de copa: 28,05 m



Municipio: Arenas de San Pedro
Posición GPS: N 40°13'53''; W 005°4'37''
Altitud: 590 metros
Visitable: SI

Cedro de LAS ARENAS

Especie: *Cedrus libanii*

Nombre vulgar: Cedro del Líbano

El ejemplar se encuentra en el jardín privado de la antigua casa de la finca de la familia Bardagí, frente al Monasterio de San Pedro. Se encuentra en muy buen estado de conservación debido a los trabajos de mantenimiento del entorno.

Es el único representante de su especie en el jardín, y su gran porte hace de él un ejemplar muy singular.

Se trata de una especie introducida procedente del Líbano, donde estos árboles se desarrollan de forma natural.

Destacan las dos ramificaciones principales que en dos perfectas paralelas se elevan hasta más de 35 metros de altura.



Características morfológicas

Altura: 35,50 m

Perímetro: 3,95 m

Longitud media de copa: 17,50 m



Municipio: Arenas de San Pedro
Posición GPS: N 40°13'53''; W 005°4'38''
Altitud: 610 metros
Visitable: SI

EUCALIPTO DEL SANTUARIO DE LAS ARENAS

Especie: *Eucalyptus globulus*

Nombre vulgar: Eucalipto

Este monumental eucalipto se encuentra ubicado en los jardines del Santuario de San Pedro de Alcántara. Se trata de un ejemplar centenario que ha alcanzado notables dimensiones. Su espectacular copa puede contemplarse por encima de la tapia del Santuario. El eucalipto es una especie procedente de las antípodas de nuestro país. En su tierra de origen, Australia, alcanza alturas superiores a los 100 metros. Este árbol está profundamente arraigado en la cultura local, puesto que sus hojas han sido tradicionalmente utilizadas con fines medicinales y su madera era ideal para apuntalar las galerías de las minas de carbón.



Características morfológicas

Altura: 28 m

Perímetro: 5,80 m

Longitud media de copa: 20 m





Municipio: Arenas de San Pedro
Posición GPS: N 40°13'54''; W 005°4'41''
Altitud: 623 metros
Visitable: SI

CIPRESES DE SAN PEDRO

Especie: *Cupressus sempervirens*

Nombre vulgar: Ciprés

No se trata en este caso de uno sino de dos árboles monumentales. Se trata de dos cipreses que crecen juntos en lo que era la antigua puerta del convento, actualmente en los jardines del actual santuario.

Cuentan con unos 450 años de edad y se dice que fueron plantados por el propio San Pedro, quien tenía costumbre de plantar dos cipreses a las puertas de todos los conventos que fundó.

Esta especie de ciprés es bastante longeva y puede alcanzar los 35 metros de altura.



Características morfológicas

Altura: 26 m

Perímetro: 3 m

Longitud media de copa: 10 m





Municipio: Ávila

Posición GPS: N 40°39'14''; W 004°41'55''

Altitud: 1.131 metros

Visitable: SI

Olmo del RASTRO

Especie: *Ulmus minor*

Nombre vulgar: Olmo

En la ciudad de Ávila hasta hace unos cinco años resistían una docena de olmos europeos de los más grandes y espectaculares de España. A día de hoy en el año 2013 la mayoría de ellos han sucumbido ante el paso de los años y el embate de la terrible grafiosis. Nos quedan solo dos monumentales supervivientes de este grupo de amables gigantes que en otro tiempo adornaron la ciudad medieval. El primero esta dando sombra al popular paseo del Rastro que discurre junto al lienzo sur de la milenaria muralla de Ávila. Este ejemplar es tratado cada año mediante inyecciones que le hacen exhibir una sana y frondosa copa.



Características morfológicas

Altura: 15 m

Perímetro: 3,92 m

Longitud media de copa: 20,75 m



Municipio: Ávila

Posición GPS: N 40°39'20''; W 004°41'44''

Altitud: 1.134 metros

Visitable: SI

Olmo de LA PLAZA DE ITALIA

Especie: *Ulmus minor*

Nombre vulgar: Olmo

Otro superviviente del grupo de grandes olmos autóctonos de Ávila cubre con su copa gran parte de la plaza de Italia, en pleno centro de la ciudad.

Los tratamientos y cuidados que recibe son claves para su supervivencia frente al azote de la plaga que lleva a esta especie al borde de la extinción en toda Europa. Hoy este impresionante árbol forma parte de este enclave único junto al **Palacio de los Serrano**, construido a mediados del siglo XVI, por Pedro Álvarez Serrano y la iglesia de **Santo Tomé el Viejo** del siglo XII y estilo románico.



Características morfológicas

Altura: 19 m

Perímetro: 3,69 m

Longitud media de copa: 20 m



Municipio: Ávila

Posición GPS: N 40°44'15,68''; W 004°47'15,36''

Altitud: 963 metros

Visitable: NO

Encina SILVESTRE

Especie: *Quercus ilex*

Nombre vulgar: Encina

Saliendo del municipio de Ávila en dirección Salamanca, en una finca situada en el margen de la carretera, se encuentra esta encina que destaca por su excelente conservación y la ausencia de intervenciones del hombre en su copa.

No se ha podado nunca, por lo que las ramas han ido creciendo de manera natural durante sus decenas de años de vida, con una salud envidiable. Su tronco crece firme y a una altura de dos metros se ramifica en fuertes ramas secundarias para dar una conformación globosa a su copa, llegando a alcanzar una altura de 14 metros.

Su excelente copa ofrecer cobertura como descansadero a los abundantes jabalíes existentes en el entorno.

La encina tiene una importante resistencia a las adversidades climáticas, soportando bien tanto los fríos extremos del invierno como las altas temperaturas, ya que se trata de un *Quercus* con una prodigiosa capacidad de resistir largos periodos de tiempo sin aportes de agua.



Características morfológicas

Altura: 14 m

Perímetro: 4,22 m

Longitud media de copa: 25 m





Municipio: Candeleda

Posición GPS: N 40°11'01''; W 005°17'42''

Altitud: 697 metros

Visitable: SI

Fresno del SANTUARIO DE LA VÍRGEN DE CHILLA

Especie: *Fraxinus angustifolia*

Nombre vulgar: Fresno

En el término de Candeleda, a la vera de Gredos, se encuentra el Santuario de la Virgen de Chilla, maravilloso enclave dedicado a la Patrona de la Comarca, que se levanta sobre las ruinas de un santuario del siglo XV.

En este paraje encontramos este fresno de unos 300 años que se conserva en perfecto estado.

Tiene el tronco agrietado profundamente, fisuras que aumentan con la edad, pero se mantiene recto y dividido en dos ramificaciones principales. Alcanza una altura considerable a la que se suma la esbeltez que le aportan sus casi seis metros de perímetro.

Su apellido *Angustifolia* significa "de hoja estrecha o angosta", y así las podemos ver, estrechamente lanceoladas, con el borde aserrado normalmente en su mitad superior, y de color verde fuerte en el haz y más pálido en la parte inferior.

También es conocida esta especie como el Fresno de hoja estrecha o Fresno de Castilla.



Características morfológicas

Altura: 22,50 m

Perímetro: 5,75 m

Longitud media de copa: 19,39 m





Municipio: Candaleda

Posición GPS: N 40°11'01''; W 005°17'41''

Altitud: 697 metros

Visitable: SI

Roble de CHILLA

Especie: *Quercus pyneraica*

Nombre vulgar: Roble

Perteneciente a la Cofradía de Caballeros de Chilla, este roble se encuentra en los propios jardines del Santuario de la Virgen de Chilla, junto a otros ejemplares singulares que hacen del conjunto un espacio de enorme valor botánico.

Destaca principalmente por su fortaleza de tronco, retorcido, irregular y recubierto de una gruesa capa de musgo verde, creciente en la zona más húmeda y que contrasta con el color grisáceo habitual de su corteza, muy resquebrajada.

La copa, amplia y redondeada, de hoja caduca, está formada por hojas grandes, de lóbulos desiguales y redondeados y de color verde intenso por el haz y más pálidas, con los nervios bien marcados por la cara inferior.

Todo el conjunto forma un porte majestuoso que alcanza los 30 metros de altura.



Características morfológicas

Altura: 30,20 m

Perímetro: 5,10 m

Longitud media de copa: 17,71 m



Municipio: Casillas
Posición GPS: N 40°19'25''; W 004°35'01''
Altitud: 1.125 metros
Visitable: SI

El Castaño MILENARIO

Especie: *Castanea sativa*
Nombre vulgar: Castaño

Muchos cientos de años llevan conviviendo los habitantes de Casillas con este impresionante castaño, uno de los mejores del gran castañar que envuelve todo el municipio. Lo encontramos sobre el campo de fútbol, en el camino de la cuesta de la finca privada de El Linar. Destaca por su magnífico porte, formado por un tronco principal deformado y estriado, que puede recordar a la piel de un elefante, y desde ahí reparte el resto de las ramas, de grosor considerable, de forma irregular. A pesar de su edad, el castaño continúa creciendo y alcanza una altura de casi 30 metros. El color de su tronco se divide entre tonos pardos y grisáceos, y las hojas son de color verde vivo. El castaño florece en mayo o junio, y entre septiembre y noviembre podemos disfrutar de sus castañas.



Características morfológicas

Altura: 29,50 m
Perímetro: 6,82 m
Longitud media de copa: 22,50 m



Municipio: Cebreros

Posición GPS: N 40°26'10''; W 004°22'30''

Altitud: 682 metros

Visitable: NO

Fresno de SANTA LEONOR

Especie: *Fraxinus angustifolia*

Nombre vulgar: Fresno

Nos encontramos este Fresno en el municipio de Cebreros, población con pasado celta, como otras muchas de la provincia abulense. Allí se halla la finca privada de Santa Leonor, cuya máxima representación es este fresno centenario.

Desde hace más de 400 años habita en este paraje singular cubierto de una masa arbolada mixta. De su base, más tosca y de perímetro muy notable, surgen varias ramas verticales de menor grosor que en su conjunto componen una excepcional copa. El tronco crece hasta alcanzar una altura de 40 metros, lo que hace de él un ejemplar que supera la media de su especie.



Características morfológicas

Altura: 40,50 m

Perímetro: 8,63 m

Longitud media de copa: 32,50 m





Municipio: Chamartín

Posición GPS: N 40°42'33,94''; W 004°57'38,15''

Altitud: 1.179 metros

Visitable: SI

Encina de LAS CEBAILLAS

Especie: *Quercus ilex*

Nombre vulgar: Encina

Esta encina puede ser considerada la de mayor porte que podemos encontrar en Castilla y León, y se sitúa dentro del municipio de Chamartín. Puede ser también una de las más longevas de la provincia, con una edad próxima e incluso superior a los 500 años.

Se trata de una variedad de encina de bellota dulce, que permite ser utilizada como alimento, tradicionalmente asada como la castaña.

Cercana a la encina, podemos encontrar otro ejemplar de su especie, también singular.

Con su robusta copa, de unos 15 metros de longitud, ofrece sombra y cobijo al ganado bovino y ovino que pasta en sus inmediaciones.

Antiguos desmoches a media altura del tronco evidencian el aprovechamiento para leña a lo largo del tiempo.



Características morfológicas

Altura: 11 m

Perímetro: 6,33 m

Longitud media de copa: 15,12 m





Municipio: Chamartín

Posición GPS: N 40°42'34,15''; W 004°56'56,93''

Altitud: 1.181 metros

Visitable: SI

La Encina de LA SOLANA DEL VALLE

Especie: *Quercus ilex*

Nombre vulgar: Encina

Situada en el municipio de Chamartín, esta encina de aproximadamente 500 años de edad presenta una copa característica con forma globosa, y un singular tronco hueco en su interior que invita a los animales a curiosear.

Se considera una de las encinas con mayor diámetro de Castilla y León y de ahí su especial singularidad, a la cual contribuye también la armonía de su copa, acorde a su diámetro.

Se puede apreciar en este magnífico ejemplar la robustez y envergadura que en cuanto a diámetro puede alcanzar la encina en estas latitudes.

El municipio de Chamartín es una población con un pasado histórico muy interesante, ya que los celtas habitaron allí durante los siglos VI al II a.C.



Características morfológicas

Altura: 9 m

Perímetro: 5,82 m

Longitud media de copa: 16,35 m





Municipio: Collado del Mirón
Posición GPS: N 40°32'44''; W 005°21'47''
Altitud: 1.269 metros
Visitable: NO

Encina MARINEGRILLA

Especie: *Quercus ilex*
Nombre vulgar: Encina

Esta encina destaca principalmente por el grosor de su tronco, que sostiene una enorme copa, considerada como la mayor de toda la zona. Las ramas inferiores son muy secas y ofrece poca bellota. No obstante, presenta algunas ramas principales de un diámetro muy considerable.

El encinar donde se sitúa se cubre de un tapiz de herbáceas y de abundante cantueso y retama, y durante el invierno pasta el ganado vacuno entre los ejemplares adultos de encina y los jóvenes chaparros.

Vive en una zona de rocas y piedras abundantes, y desde su situación privilegiada se puede divisar con claridad el Valle del Corneja, que obtiene esa denominación por el río del mismo nombre, en una zona de fértiles vegas y rebollares frondosos.



Características morfológicas

Altura: 14,50 m

Perímetro: 4,40 m

Longitud media de copa: 21,90 m





Municipio: Collado del Mirón
Posición GPS: N 40°32'57''; W 005°21'29''
Altitud: 1.199 metros
Visitable: NO

El Roble de LA BARROSA

Especie: *Quercus pyrenaica*
Nombre vulgar: Rebollo, melojo

Se cuenta en el pueblo de Collado del Mirón que, a medida que el roble iba brotando, se marchaban los esquiladores de ovejas a Extremadura. Este roble se encuentra en una zona de pastizales, junto a otros ejemplares y mezclados con escaramujos, zarzamoras y abundantes herbáceas, en una finca donde pasta el ganado vacuno.

El árbol tiene un estado de conservación regular. Presenta desmoches e indicios de que se cortaban sus ramas con hacha. En la parte inferior permanecen algunas ramas secas que no han sido podadas y su tronco es fuerte y agrietado.



Características morfológicas

Altura: 17,50 m

Perímetro: 4,50 m

Longitud media de copa: 19,30 m



Municipio: El Arenal

Posición GPS: N 40°15'55''; W 005°5'15''

Altitud: 897 metros

Visitable: SI

EL TILO Y LA TILA

Especie: *Tilia sp.*

Nombre vulgar: Tilo

No podemos hablar simplemente de un tilo. Se trata de una pareja de tilos que conviven unidos por sus copas y que se conocen popularmente como El Tilo y la Tila.

Esta singular pareja hace compañía a los estudiantes en el patio de la escuela municipal de El Arenal, población cercana a la sierra de Gredos, y se les estima una edad aproximada de cien años.

Hace las delicias de los pequeños en el patio de la escuela: cumple una labor de protección natural contra el sol: durante el verano la sombra de sus verdes hojas mantiene el patio fresco y en el invierno apenas quita luz.

Se trata de un árbol de longevo, que goza de un enorme atractivo estético, por ello su función principal es la ornamental. Es caducifolio, con un follaje de gran densidad y una elevada altura. Tienen unas flores muy aromáticas que, como es sabido, son utilizadas en infusiones con efecto relajante.



Características morfológicas

Altura: 17,25 m

Perímetro: 2,50 m

Longitud media de copa: 15,70 m





Municipio: El Barraco

Posición GPS: N 40°27'53''; W 004°36'57''

Altitud: 910 metros

Visitable: SI

Encina TRES CAMINOS

Especie: *Quercus ilex*

Nombre vulgar: Encina

En un cruce de caminos, esta encina crece algo alejada de otros árboles, con pequeños matorrales dispersados a su alrededor.

Su fuerte tronco presenta unas grietas que lo cruzan diagonalmente, que se irán acentuando con la edad. Es significativa la longitud de su copa, muy superior a su altura.

El Barraco es un municipio que goza actualmente de una intensa actividad ganadera pero hasta los años setenta vivía esencialmente de la agricultura. Su clima, caracterizado por inviernos prolongados y fríos, y veranos secos y calurosos, es muy adecuado para esta especie, que se adapta plenamente.



Características morfológicas

Altura: 10 m

Perímetro: 5,17 m

Longitud media de copa: 14,60 m





Municipio: El Barraco

Posición GPS: N 40°21'41,69''; W 004°35'8,13''

Altitud: 1.234 metros

Visitable: NO

Pino de LA BUJERA

Especie: *Pinus nigra*

Nombre vulgar: Olmo

Dentro del Valle de Iruelas, si nos dirigimos a la subida que lleva a la “Valsaína”, nos cruzaremos con este ejemplar de pino que podremos atravesar por debajo como si de un puente se tratara. Sin embargo, y a pesar de su singularidad, este hecho no ha ocurrido de manera natural, sino que ha sido provocado por el hombre y obliga al árbol a cargar la mayor parte de su peso sobre una parte mínima del tronco, lo que ha hecho que vaya inclinándose hacia un lado y corra el riesgo de desplome. Sus ramas más bajas ofrecen una imagen similar a una escalera.



Características morfológicas

Altura: 22,50 m

Perímetro: 5,37 m

Longitud media de copa: 24 m





Municipio: El Barraco

Posición GPS: N 40°21'23,76''; W 004°33'20,33''

Altitud: 1.306 metros

Visitable: NO

Tejo GORDO

Especie: *Taxus baccata*

Nombre vulgar: Tejo

Lo que más llama la atención del Tejo Gordo es precisamente la anchura de su tronco, que hace alusión a su nombre popular. Un perímetro de 8 metros le hace sobresalir entre otros ejemplares de su especie que lo rodean. El tejo posee una madera rojiza de extraordinaria dureza muy apreciada para construir armas como arcos y herramientas de gran durabilidad. El manto de hojas verdes que adorna la base del tronco es parte de la estrategia auto regeneradora de la planta y le da mayor atractivo. Desde su situación se pueden apreciar unas impresionantes vistas del denso bosque en el que se asienta una de las mayores colonias de buitres negros de Castilla y León. El Tejo es uno de los árboles de crecimiento más lento, por lo que no es de extrañar que este venerable tejo cuente con cerca de un millar de años. Seguramente las poblaciones vetonas moradoras de las tierras abulenses en el pasado, al igual que otros pueblos celtas, consideraban al Tejo como un árbol sagrado. Todas las partes del Tejo son muy tóxicas a excepción de una pequeña parte de las plantas hembra: el anillo rojo de carne que rodea sus semillas y que se conoce como arilo.



Características morfológicas

Altura: 7,75 m

Perímetro: 7,70 m

Longitud media de copa: 12,46 m





Municipio: El Hornillo

Posición GPS: N 40°14'53''; W 005°7'21''

Altitud: 1.064 metros

Visitable: SI

Pino del PARAJE DEL COLLADO DE LA CASA

Especie: *Pinus pinaster*

Nombre vulgar: Pino negral

El Hornillo es un pequeño municipio enclavado en la vertiente Sur de la Sierra de Gredos, en la Comarca del Valle del Tiétar y dentro de los límites del Parque Regional, lindando con los municipios de El Arenal, Guisando y Arenas de San Pedro.

Este árbol se encuentra ubicado en un bosque de pino en el paraje del Collado de la Casa, destacando entre sus semejantes por su altura y diámetro superior, y un tronco perfectamente recto desde la base hasta el ápice.

El ejemplar habita en una zona privilegiada que por su situación produce un microclima de temperaturas suaves, dando lugar a una magnífica flora que acompaña al pinar. Este microclima se debe a la protección natural que ofrece la Sierra de Gredos a esta zona.

En los alrededores encontramos charcas de aguas cristalinas de color esmeralda, fruto de los ríos que nacen en las cimas de las montañas de Gredos.



Características morfológicas

Altura: 30 m

Perímetro: 3,36 m

Longitud media de copa: 13,50 m





Municipio: El Tiemblo

Posición GPS: N 40°21'20''; W 004°30'57''

Altitud: 1.125 metros

Visitable: SI

Castaño EL ABUELO

Especie: *Castanea sativa*

Nombre vulgar: Castaño

Paseando por los alrededores de El Tiemblo, llegamos hasta el Castañar, un bosque que recuerda a los que aparecen en cuentos y leyendas. Todo este hermoso bosque está bastante bien conservado, gozando de la mejor salud entre los castañares abulenses. Es un gozo para los sentidos recorrerlo en cualquier estación. Allí, en uno de sus rincones podemos encontrar un ejemplar de castaño que posiblemente cuente con alrededor de un millar de años y que le convierte en el abuelo del bosque. Tiene un porte muy irregular, constituido por varios troncos que rodean al principal. Su estructura notablemente deteriorada por el paso del tiempo crea una cavidad interior que simula una cueva. Esta media circunferencia de su tronco, ofrece, según la perspectiva, una imagen "algo fantasmagórica". Durante el otoño, la época de mayor esplendor para el bosque, los castaños llenan el suelo de hojas secas, erizos y castañas, y el cielo de colores que van desde el rojo al ocre, por toda la gama de marrones imaginables.



Características morfológicas

Altura: 25,25 m

Perímetro: 15,67 m

Longitud media de copa: 20 m



Municipio: Guisando

Posición GPS: N 40°14'09''; W 005°09'53''

Altitud: 1.153 metros

Visitable: SI

Nogal del BARRANCO

Especie: *Juglans regia*

Nombre vulgar: Nogal

Que el municipio de Guisando es un enclave con preciosas vistas, es algo asegurado por Camilo José Cela.

En medio de la riqueza forestal presente en los contornos de Guisando, se encuentra este excelente Nogal, cercano a los 20 metros de altura, y cuyo tronco grueso con más de cuatro metros de perímetro, es uno de los mejores representantes de su especie en la provincia. Su copa es redondeada y muchas de las ramas crecen horizontalmente, dándole una curiosa forma globosa. De sus ramas gruesas crecen hojas que comienzan siendo rojizas pero se transforman pronto al color verde.

Tanto las hojas, como la corteza y la cáscara del nogal tiene propiedades curativas y su potencial es aprovechable hasta en la industria, ya que el aceite de las nueces se utiliza en la fabricación de pinturas y jabones.

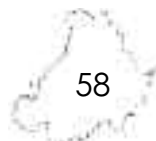


Características morfológicas

Altura: 18,50 m

Perímetro: 4,25 m

Longitud media de copa: 21 m





Municipio: Guisando

Posición GPS: N 40°13'32''; W 005°9'45''

Altitud: 1.120 metros

Visitable: SI

Pino BARTOLO

Especie: *Pinus nigra*

Nombre vulgar: Pino cascalbo

Rodeado de pinos y otros árboles singulares, el Pino Bartolo destaca entre los suyos por su gran porte. Mide más de 40 metros y se alza erecto sobre una pendiente algo pronunciada. Este hecho hace que sufra un potencial riesgo de avenidas.

El estado de conservación del entorno es bueno, y el del pino también, si exceptuamos una profunda grieta que le recorre varios centímetros desde su base. El resto de su corteza, rugosa y resquebrajada, presenta un color gris oscuro, tonalidad debida a su edad, que algunos cifran próxima a los 500 años. Las ramas más cercanas a la base aparecen cortadas, y el resto se dispone formando una copa circular.



Características morfológicas

Altura: 41 m

Perímetro: 4,78 m

Longitud media de copa: 18,94 m





Municipio: Guisando

Posición GPS: N 40°14'38''; W 005°08'43''

Altitud: 1.160 metros

Visitable: SI

Pino Silvestre de LA CHORRERA DE LA MANCHA

Especie: *Pinus sylvestris*

Nombre vulgar: Pino silvestre, albar

Enclavado en un suelo de roca, este pino albar lleva 300 años disfrutando de este paisaje, vigilándolo desde su elevada altura. Su entramado de ramas le completa su apariencia singular que aumenta su atractivo. El color asalmonado de su tronco, sobretodo en la parte más alta contribuye a resaltar su belleza.

La población de Guisando está formada por pequeñas casas de color blanco que contrastan los inmensos pinares que les rodean, que trepan hacia las cumbres y descienden hasta Arenas de San Pedro. Diseminados por el amplio manto verde del pinar, podemos encontrar infinidad de animales tales como ardillas, águilas, tejones, jinetas, zorros, jabalíes, ciervos y algún corzo. Junto a ellos encontramos una amplia flora que aporta un universo de colores, olores y sensaciones que se acrecienta en la primavera con el inicio de la floración.



Características morfológicas

Altura: 36 m

Perímetro: 4,74 m

Longitud media de copa: 16,30 m





Municipio: Hoyo de Pinares
Posición GPS: N 40°30'13''; W 004°23'50''
Altitud: 907 metros
Visitable: SI

Pino del CRUCE DE CAMINOS EN HOYO DE PINARES

Especie: *Pinus pinea*

Nombre vulgar: Pino Piñonero

El extenso pinar que da nombre y personalidad a la localidad de Hoyo de Pinares, está compuesto principalmente por las variedades de pino negral y piñonero, siendo este último el más común y del que se recolectan sus preciadas piñas cargadas de piñones.

Este ejemplar se encuentra aislado, desde hace más de 300 años, dentro de la superficie arbolada, situado en un cruce de caminos entre parcelas.

Destaca especialmente porque es mayor en anchura de la copa que en altura, por lo que ofrece mucha sombra, y porque se encuentra en perfecto estado a pesar de su avanzada edad. Su tronco recto y cilíndrico, da lugar a ramas muy gruesas. Su corteza es resquebrajada y de color marrón con reflejos rojizos. La especie pinea hace referencia a la producción de piñas con piñones comestibles.



Características morfológicas

Altura: 20,25 m

Perímetro: 4,8 m

Longitud media de copa: 26,25 m



Municipio: La Adrada

Posición GPS: N 40°21'16''; W 004°38'10''

Altitud: 1.351 metros

Visitable: SI

Pino APRISQUILLO

Especie: *Pinus nigra*

Nombre vulgar: Pino cascalbo

En una pendiente suavemente inclinada y próximo a un fresco arroyo de montaña crece el majestuoso pino Aprisquillo cuya especie "pinus nigra" cuenta con el nombre vernáculo "cascalbo" en esta zona del alto Tiétar.

Esta definición particular de la zona, hace referencia a su característica corteza de espejuelos plateados.

Las gentes de la Adrada tienen especial cariño por este árbol cuya visión inspira una sensación de fortaleza que aumenta a medida que el espectador se aproxima y se da cuenta de su envergadura. Este es uno de los pocos cascalbos que sobreviven a los incendios que asolaron la zona en otros tiempos y que diezmaron a sus congéneres. Convive con praderas de helechos y un bosque de pinos resineros y robles. Su altura, lo perfecto de su tronco, limpio de ramas hasta su mitad superior y lo equilibrado de éstas cuando aparecen, hacen de este ejemplar uno de los más singulares de su especie en la provincia.



Características morfológicas

Altura: 43,50 m

Perímetro: 5,02 m

Longitud media de copa: 22,78 m





Municipio: La Adrada

Posición GPS: N 40°21'24,32''; W 004°39'26,57''

Altitud: 1.457 metros

Visitable: SI

Tejo de la Cal

Especie: *Taxus baccata*

Nombre vulgar: Tejo

Este magnifico ejemplar es uno de los componentes de un grupo de cinco ejemplares del arroyo de la cal. Esta conífera, es capaz de auto-rellenar sus agujeros y podredumbres de madera mediante ramas que se transforman en raíces adventicias que lo apuntalan y potencian su gran longevidad (puede superar los 2000 años; de hecho el ser vivo más viejo de Europa es un tejo). En el pasado, las tribus celtas, astures y cántabras utilizaban sus hojillas para suicidarse cuando eran apresados por el enemigo, ya que todas las partes del tejo son altamente venenosas (a excepción del "arilo", anillo de carne roja que forma su fruto). su madera fue elegida para fabricar los sarcófagos de los faraones, además de ser el corazón de los legendarios "arcos grandes" ingleses debido a su flexibilidad. Según una "antigua religión del tejo" traía mala suerte tallar el árbol de los druidas. Su edad puede rondar los 700 años.



Características morfológicas

Altura: 8,50 m

Perímetro: 4,17 m

Longitud media de copa: 7 m





Municipio: Las Navas del Marqués
Posición GPS: N 40°35'51''; W 004°22'49''
Altitud: 1.283 metros
Visitable: SI

Pino de LA ROCA

Especie: *Pinus pynaster*

Nombre vulgar: Pino resinero

En el llamado pinar de San Marcos se encuentra este pino resinero que crece anclado a una roca e inserta sus toscas raíces en el pedregoso suelo. Esto le otorga una peculiar forma y porte, creciendo algo inclinado.

El municipio de Las Navas del Marqués se encuentra en la vertiente meridional de la Sierra de Malagón. Se sitúa en un territorio quebrado, de ásperas cumbres, fuertes pendientes y escasas llanuras, con espacios semillanos entre collados, cerros y cañadas, que toman el nombre de hoyos o navas. Desde este pino se contemplan unas agradables vistas de un paisaje donde predominan las praderas, cerrillos y collados, con presencia de pinares, robledales y pastizales. Este terreno abrupto y la riqueza de su cobertura vegetal ofrecen refugio a una gran variedad de fauna, destacando las rapaces que surcan el cielo.




Características morfológicas

Altura: 20,25 m

Perímetro: 3,05 m

Longitud media de copa: 12,70 m





Municipio: Navalonguilla

Posición GPS: N 40°16'36''; W 005°29'23''

Altitud: 1.291 metros

Visitable: SI

Rebollo de NAVALONGUILLA

Especie: *Quercus pyrenaica*

Nombre vulgar: Rebollo

En la Comarca de El Barco de Ávila, en el municipio de Navalonguilla, se encuentra uno de los robles más longevos de la provincia de Ávila. Este magnífico ejemplar de rebollo destaca entre sus compañeros de finca por su elevada longevidad. Se estima que tiene aproximadamente 600 años de vida.

De tronco derecho e irregular, su corteza de color pardo-grisácea, se encuentra agrietada longitudinalmente. Es un árbol de gran porte tanto horizontal como verticalmente, superando en altura a la media de su especie con una muy destacable longitud de copa.

Vive en suelo arcilloso y expuesto a la solana, pero su espacio vital se ve algo reducido ya que está rodeado de un muro de piedra, y en las proximidades de la carretera que accede a la ermita.

El municipio de Navalonguilla, donde se encuentra, se dedica principalmente al sector primario, y es un lugar de atractivo turístico por su diversos parajes para visitar y lugares donde hacer rutas de senderismo.



Características morfológicas

Altura: 30 m

Perímetro: 5,70 m

Longitud media de copa: 26,20 m



Municipio: Navalperal de Pinares
Posición GPS: N 40°33'52''; W 004°27'46''
Altitud: 1.154 metros
Visitable: SI

Rebollo de LA SUERTE

Especie: *Quercus pyrenaica*
Nombre vulgar: Rebollo

Navalperal de Pinares cuenta con un clima de inviernos fríos y veranos no muy calurosos, donde la vegetación predominante son los prados ricos en pastos poblados por masas de robles, matorrales y pinares. En una finca privada dedicada a la industria maderera, encontramos este rebollo, peculiar por su avanzada edad, unos 300 años, y por su figura. Su grisáceo tronco crece de forma irregular, con una disposición de las ramas en forma de abanico para llegar a una altura de 18 metros. Desde los principios históricos, la población de Navalperal de Pinares se dedicaba a la ganadería, actividad que constituyó la principal fuente de ingresos y que continúa vigente pero en menor intensidad. El paso del ganado bajo el rebollo ha impedido su regeneración.



Características morfológicas

Altura: 18 m
Perímetro: 4,86 m
Longitud media de copa: 23,35 m





Municipio: Neila de San Miguel
Posición GPS: N 40°25'17''; W 005°38'59''
Altitud: 1.195 metros
Visitable: SI

Castaño EL PARLAMENTO DE NEILA

Especie: *Castanea sativa*

Nombre vulgar: Castaño

Este castaño se encuentra en el municipio de Neila de San Miguel. Se le estima una edad milenaria, lo que explica que el interior de su tronco esté hueco, ya que es una característica generalizada en los castaños más longevos.

Se trata de una zona de Castañar en muy buen estado a tan sólo unos metros del pueblo, que puede albergar de 2000-2500 de los ejemplares más sanos y mejor conservados de la provincia de Ávila.

La leyenda cuenta que en el pueblo era tradición plantar un castaño antes de estar casado, y si éste no prendía, había que volver a plantarlo, y cuidarlo, regarlo y podarlo.



Características morfológicas

Altura: 14 m

Perímetro: 7,80 m

Longitud media de copa: 14,80 m





Municipio: Piedralaves

Posición GPS: N 40°20'22''; W 004°41'29''

Altitud: 1.202 metros

Visitable: SI

Rebollo ALTO

Especie: *Quercus pyrenaica*

Nombre vulgar: Rebollo

A más de 31 metros de altura se sitúa el techo de este magnífico rebollo. Para compensar la elevada altura, la longitud de su copa es también muy significativa, alcanzando los 24 metros. Tiene buen estado de conservación, y a sus 400 años se encuentra fuerte y robusto. El tronco se presenta ahorquillado a media altura, donde se produce una bifurcación en dos ramas principales que contribuyen a la expansión de su copa.

En periodo otoñal se viste en compañía de sus compañeros y vecinos de tonos ocres que otorgan una nueva perspectiva de la misma singularidad.

Este rebollo se encuentra en un robledal de bastante densidad.



Características morfológicas

Altura: 31,25 m

Perímetro: 5,32 m

Longitud media de copa: 23,95 m





Municipio: Piedralaves

Posición GPS: N 40°20'19''; W 004°41'28''

Altitud: 1.202 metros

Visitable: SI

Rebollo GORDO

Especie: *Quercus pyrenaica*

Nombre vulgar: Rebollo

Entre los muchos rebollos que encontramos en Piedralaves, cuyo clima reúne las condiciones óptimas para su crecimiento, este ejemplar destaca por su peculiar forma. Sus medidas son muy similares a lo ancho y a lo alto, por lo que resulta un curioso conjunto en forma de amplio globo, diferenciado por los colores más pardos de su base y el verde oscuro de sus hojas.

El tronco crece achatado, de manera irregular y con salientes que asemejan pequeños muñones, y enseguida se divide en numerosas ramificaciones que se orientan en todas las direcciones.

El musgo que crece sobre su tronco indica el lateral más húmedo, la zona de umbría.



Características morfológicas

Altura: 25,25 m

Perímetro: 5,13 m

Longitud media de copa: 23,48 m





Municipio: Pradosegar

Posición GPS: N 40°32'34,25''; W 005°3'37,09''

Altitud: 1.196 metros

Visitable: SI

Roble de NAVALBERRUECO

Especie: *Quercus pyrenaica*

Nombre vulgar: Rebollo, melojo

A simple vista destacan las dimensiones de este roble, muy superiores a las de sus vecinos. Se encuentra en el municipio de Pradosegar, en el pie de monte de la cara norte de la Sierra de Gredos, en el camino que une Ávila con Plasencia.

El roble melojo rara vez supera los 20 ó 25 metros de altura, por tanto, los 32 metros de altura de este ejemplar le otorgan una merecida singularidad.

El roble melojo es una especie de media montaña, que suele habitar desde los 400 a los 1.600 metros de altitud.



Características morfológicas

Altura: 32 m

Perímetro: 4 m

Longitud media de copa: 23,35 m



Municipio: San Bartolome de Béjar
Posición GPS: N 40°24'33,48''; W 005°39'41,76''
Altitud: 1.121 metros
Visitable: SI

CHOPO DE LA PLAZA

Especie: *Populus alba*
Nombre vulgar: Chopo

En San Bartolomé de Béjar nos encontramos este ejemplar de chopo. Destaca por su aspecto, de fuerte tronco y poca altura, muy distinta a la habitual imagen que suelen mostrar sus congéneres.

El chopo es una especie que tradicionalmente se encuentra en formaciones de ribera, custodiando el curso de cauces de agua. Sin embargo, en este caso, el ejemplar se encuentra en la plaza del pueblo, bien es cierto que junto a un pequeño arroyo.

Su excelente porte le permite soportar una extensa copa, que alcanza hasta los casi 20 metros de longitud, lo que permite a los vecinos disfrutar de su importante sombra.



Características morfológicas

Altura: 10 m

Perímetro: 4,30 m

Longitud media de copa: 19,75 m



Municipio: San Miguel de Corneja
Posición GPS: N 40°29'36''; W 005°16'24''
Altitud: 1.073 metros
Visitable: NO

La Encina DEL GUARDA

Especie: *Quercus ilex*
Nombre vulgar: Encina

Esta encina ha servido durante años al guarda forestal para vigilar toda la zona. Todo su entorno estaba sembrado de trigo y centeno y este árbol era el paradero de muchas aves migratorias que iban hacia Extremadura. Posee una bellota de muy buena calidad, que antaño era el alimento de los cerdos.

Existe una tradición comunitaria de origen medieval, que hace que las encinas y robles sean de titularidad pública, pese a que la tierra sea privada, lo que ha permitido que podamos encontrar con facilidad encinas y robles centenarios, como es el caso de esta encina con más de doscientos años de antigüedad.

La copa se presenta poco poblada, lo que da mayor luminosidad hasta alcanzar una altura de casi 15 metros.



Características morfológicas

Altura: 14,50 m

Perímetro: 2,80 m

Longitud media de copa: 13,25 m



Municipio: Sanchorreja

Posición GPS: N 40°40'48''; W 004°53'56''

Altitud: 1.272 metros

Visitable: SI

SEQUOYA

Especie: *Sequoiadendron giganteum*

Nombre vulgar: Secuoya gigante

La secuoya gigante es probablemente una de los árboles mas emblemáticos del planeta. Es conocido que algunos ejemplares alcanzan los 85 metros de altura en la costa oeste de Estados Unidos, con perímetros de tronco excepcionales. Algunos ejemplares de esta especie se consideran los seres vivos mas grandes del planeta. Pero son algunos ejemplares de su pariente cercano, la secuoya roja (*Sequoia sempervirens*), los que alcanzan mayor altura, hasta los 115 metros.

La fama de las secuoyas ha influido en que se introdujera esta especie en España, generalmente en jardines botánicos.

Este ejemplar se encuentra en el jardín del Cid, del municipio de Sanchorreja. Comparte el espacio con otros ejemplares de su misma especie y algunos cedros también bastante notables.

Tiene una edad cercana a los 100 años, relativamente poco para una de las especies mas longevas del planeta.



Características morfológicas

Altura: 26,5 m

Perímetro: 4,48 m

Longitud media de copa: 11 m



Municipio: Santa Cruz de Pinares
Posición GPS: N 40°32'16''; W 004°34'52''
Altitud: 995 metros
Visitable: SI

Encina LAS MELLIZAS

Especie: *Quercus ilex*
Nombre vulgar: Encina

Nos encontramos ante una encina centenaria, algunos incluso afirman que tiene más de 500 años. La característica que da a este ejemplar su singularidad es su tronco dividido en dos ramificaciones simétricas a más de 1 m del suelo, que le dan ese nombre popular de “Las Mellizas”. El tronco es de color ceniciento o parduzco, resquebrajado en grietas poco profundas. Tiene un diámetro del pie muy robusto, y una copa de dimensiones espectaculares.

Su fruto es una bellota largamente ovoide, que a veces, por su sabor dulce, puede servir incluso como alimento humano.

Este ejemplar es conocido por los habitantes del pueblo ya que se sitúa junto al camino vecinal, a unos minutos de la plaza de Santa Cruz de Pinares.




Características morfológicas

Altura: 11,20 m

Perímetro: 5,70 m

Longitud media de copa: 19,65 m





Municipio: Santa María del Tiétar
Posición GPS: N 40°18'36''; W 004°33'19''
Altitud: 797 metros
Visitable: SI

Enebro de LA CANCHA

Especie: *Juniperus oxycedrus*

Nombre vulgar: Enebro de cada o de la miera

Este ejemplar de enebro destaca por haber crecido soportando una pendiente muy pronunciada. La denominación en latín del enebro de la miera es *oxycedrus* ya que sus hojas (acículas) recuerdan a las del cedro y oxy de oxys por lo puntiagudo de sus acículas.

El tronco crece derecho, con la corteza grisácea, delgada, desprendiéndose fácilmente en placas y tiras. Los enebros son árboles muy longevos de crecimiento muy lento parecido al del Tejo por lo que este es un ejemplar muy antiguo.

Se encuentra en la carretera que lleva de la ermita de Santa María del Tietar a la presa, en la zona conocida como "La Cancha", propiedad del ayuntamiento donde se encuentran dos zahúrdas, arquitecturas de chozos de pastores y recintos destinados a la guarda de ganado.



Características morfológicas

Altura: 10,75 m

Perímetro: 2,18 m

Longitud media de copa: 11,32 m





Municipio: Zapardiel de la Ribera
Posición GPS: N 40°18'22''; W 005°18'50''
Altitud: 1.587 metros
Visitable: SI

ABEDUL

Especie: *Betula alba*
Nombre vulgar: Abedul

En Zapardiel de la Ribera encontramos un excelente ejemplar de Abedul, que convive con otro ejemplar de parecidas características, aunque de menor porte. Son los árboles mas longevos de su especie que se encuentran en la provincia. Los abedules no viven generalmente mas allá de los 150 años. Destaca su corteza grisácea y su bonita copa con ramas en forma de candelabro. Preside un bello paraje de pastizales de montaña. El abedul crece generalmente cerca del agua, por eso podemos encontrar este ejemplar cerca de un pequeño arroyo que discurre por el prado.



Características morfológicas

Altura: 9 m
Perímetro: 2,71 m
Longitud media de copa: 14,5 m

